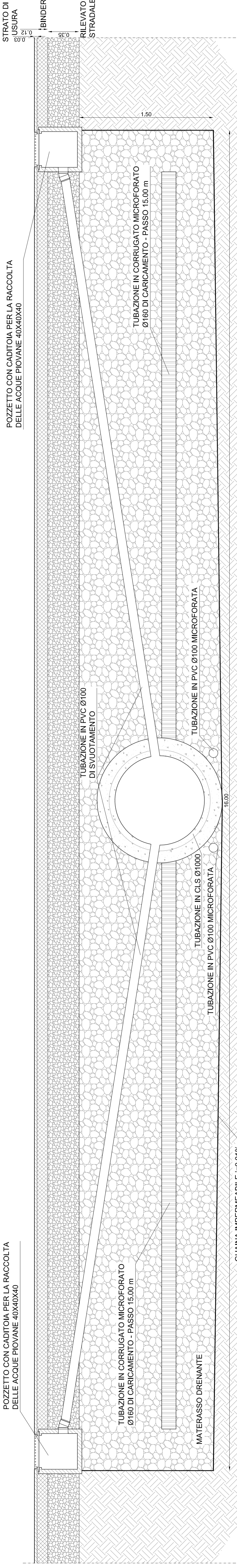


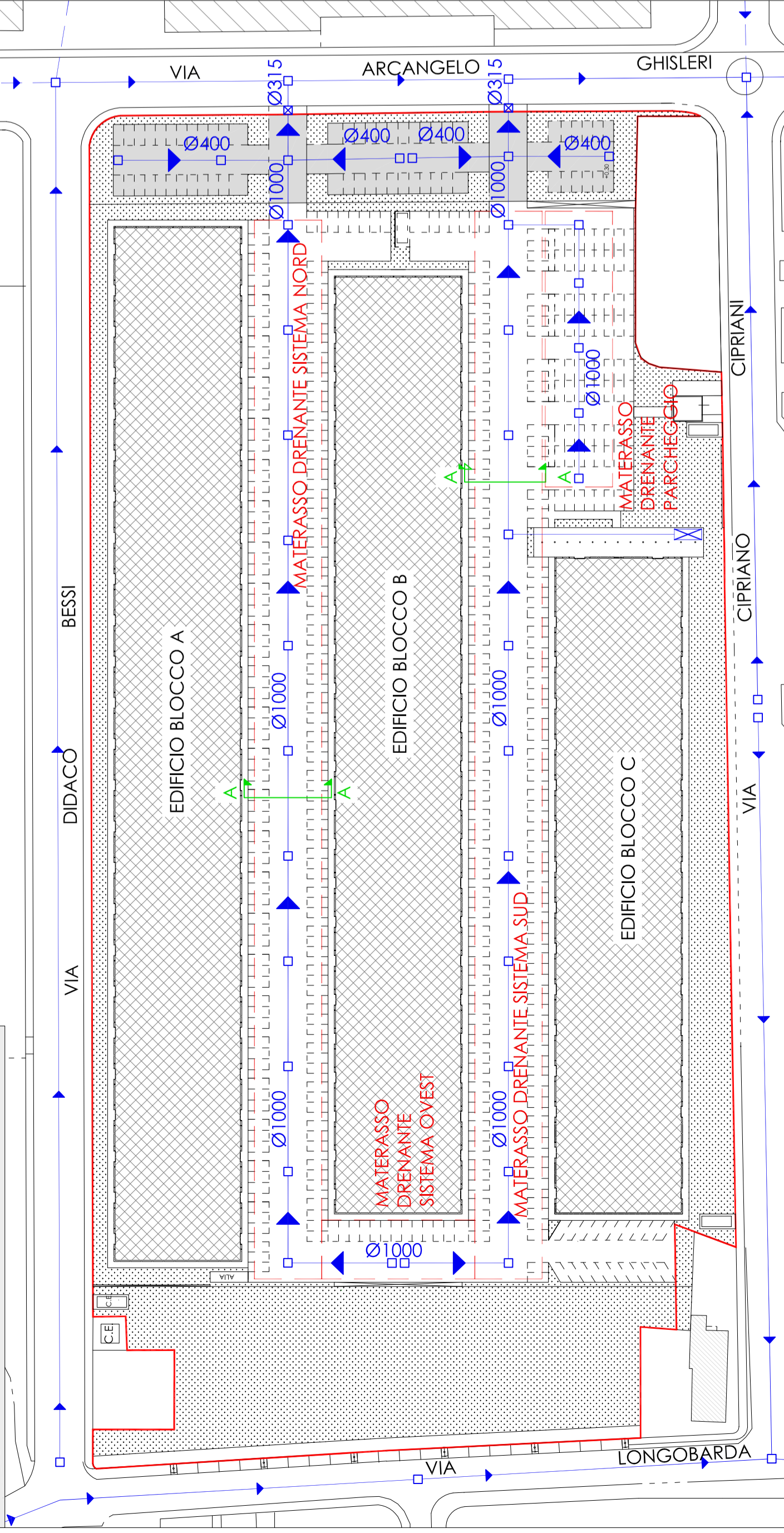
SEZIONE A-A CADITOIE E MATERASSO DRENANTE - scala 1:20

POZZETTO CON CADITOIA PER LA RACCOLTA DELLE ACQUE PIOVANE 40X40X40

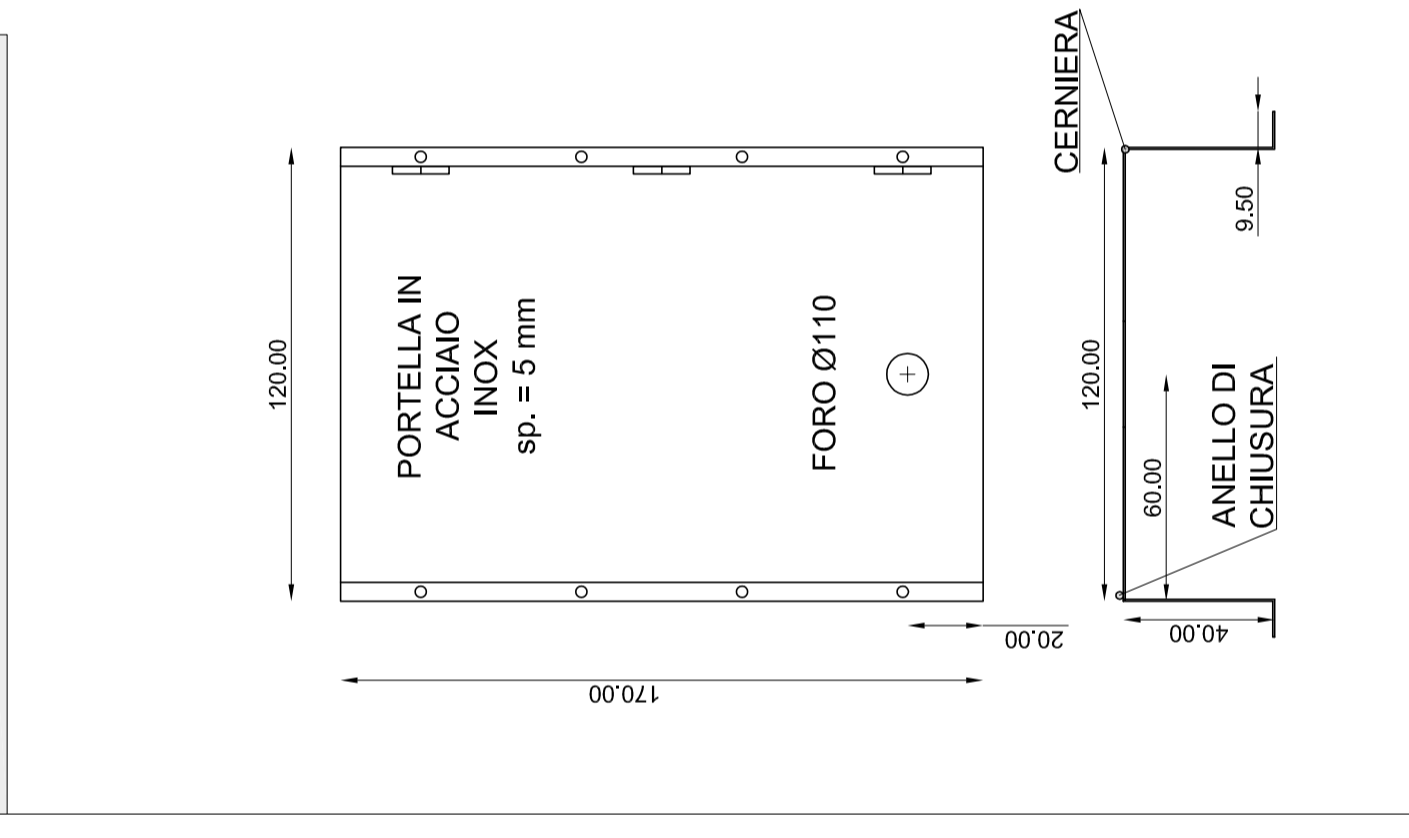
POZZETTO CON CADITOIA PER LA RACCOLTA DELLE ACQUE PIOVANE 40X40X40



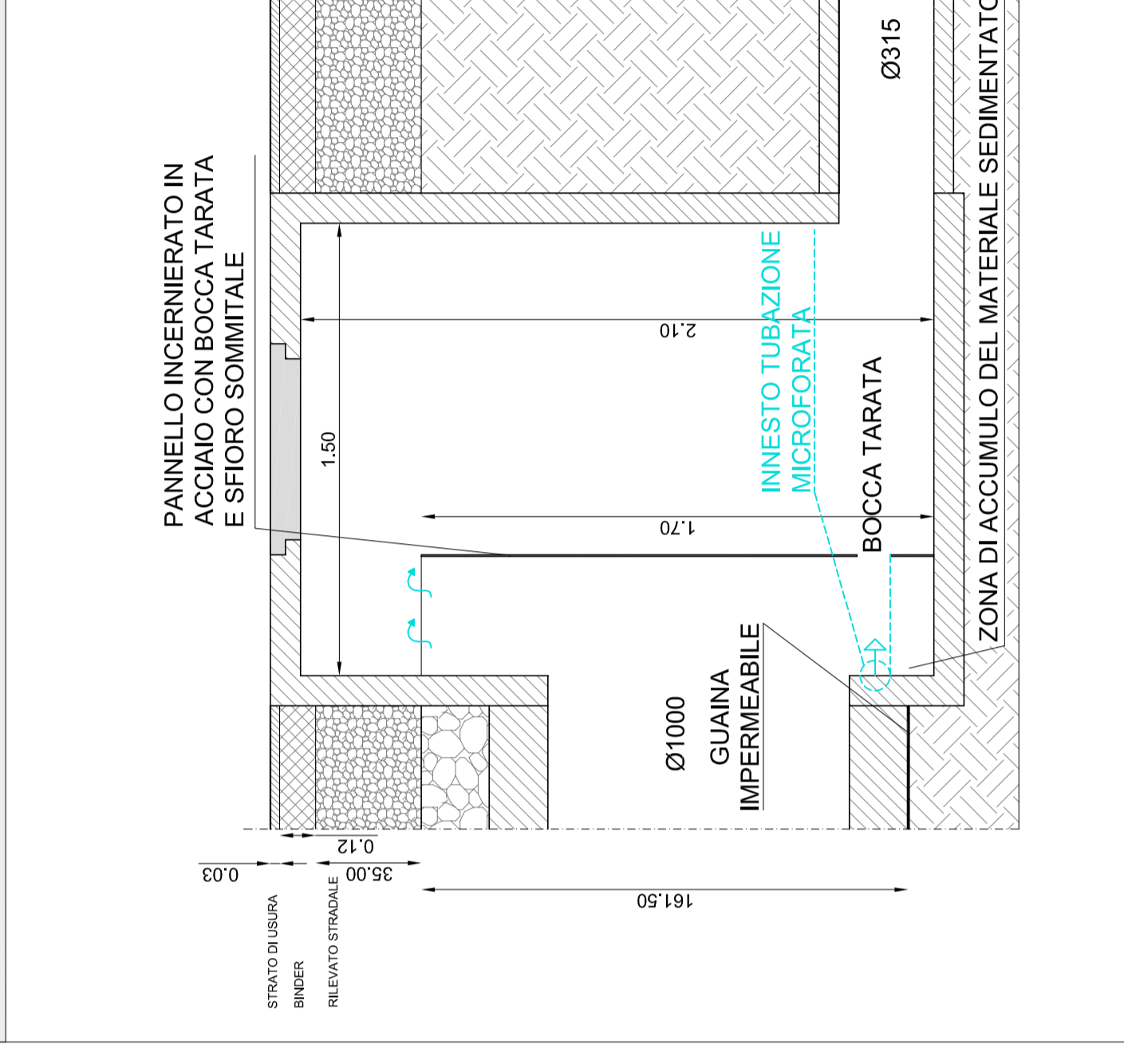
PLANIMETRIA DI INQUADRAMENTO - scala 1:1000



FORONOMIA BOCCHIE TARATE - scala 1:20



SEZIONE TIPO POZZETTO CON BOCCA TARATA 150 X 150 cm - scala 1:20



Oggetto:

COMUNE DI PRATO

Provincia di PRATO

PIANO ATTUATIVO PER LA REALIZZAZIONE DI TRE IMMOBILI A DESTINAZIONE ARTIGIANALE-COMMERCIALE ALL'INGROSSO E IN PARTE COMMERCIALE PER BAR, RISTORANTE E NEGOZI, POSTI IN LOCALITA' IOLO FRA VIA GHISLERI, VIA BESSI, VIA CIPRIANI E VIA LONGOBARDA

Tavola:

IDRA02

Disegno:

Sezioni tipo opere di laminazione idraulica

Scala:

1:20

Data:

MAGGIO 2018



A4 INGEGNERIA STUDIO TECNICO ASSOCIATO

VIA ROMA, 26 - 05100 - PRATO
TEL/FAX 057445223
MAIL: info@ingegnera4.it

Collaboratore:

ING. SIMONE BONISTALLI

Progettista:

DOTT. ING. DAVID MALOSSI

Comitente:

Esse Bi Esse s.r.l.
Via Ferrucci 203/c, 59100 Prato (PO)

data

collaboratore

oggetto della modifica

dic. 17

malossi

emissione

mar. 18

malossi

aree permeabili e vasca irrigazione

apr. 18

malossi

retifica superfici, volume invasato e diametro allacciamenti

mag. 18

malossi

adeguamenti a seguito parere conferenza dei servizi

Questo disegno è protetto dalla vigente legge di autore e pertanto non può essere riprodotto, in tutto od in parte, né essere ceduto a terzi senza la nostra autorizzazione scritta.