

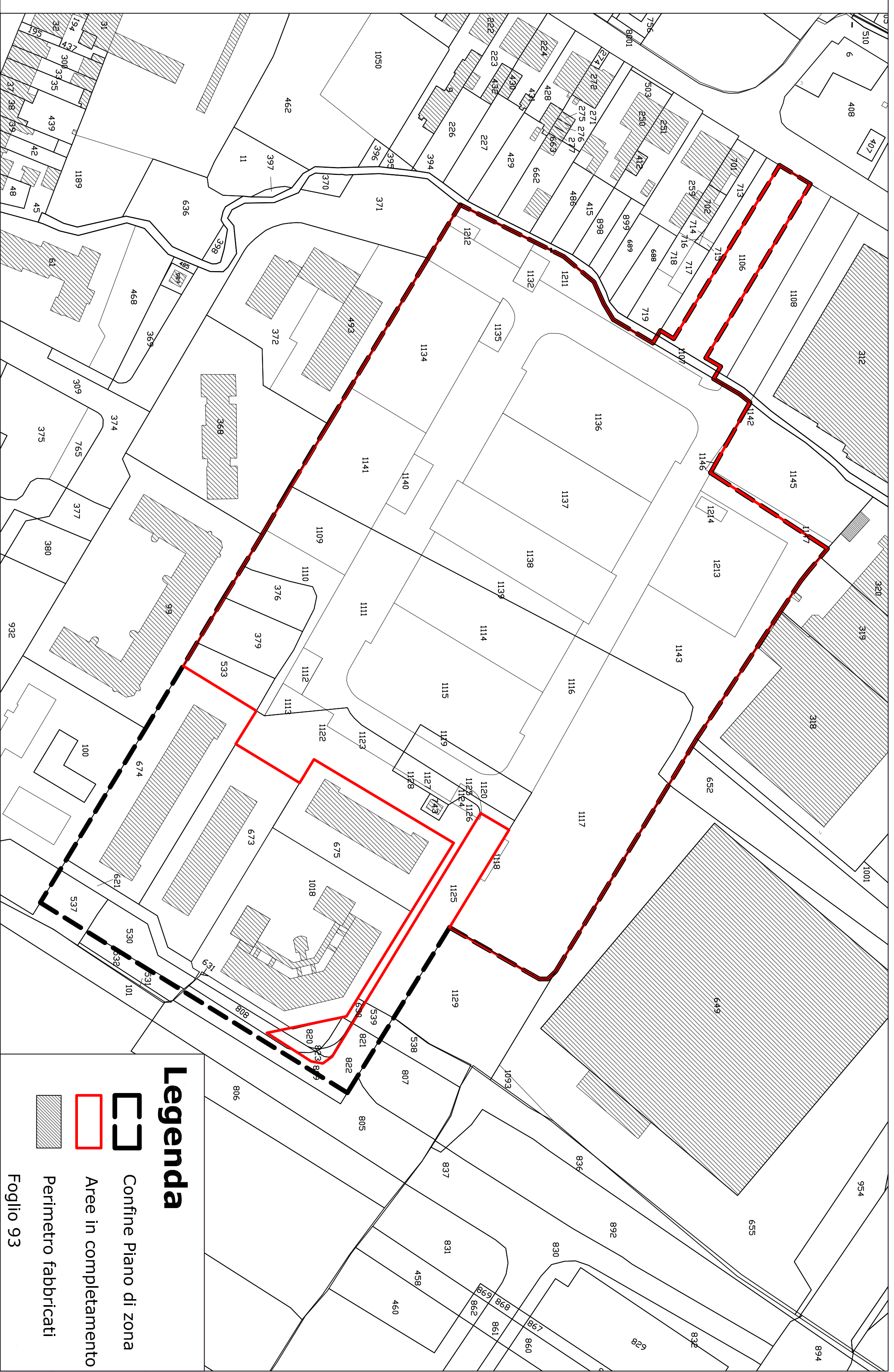
Comune di Prato
Assessorato all'Urbanistica
Servizio "PG" Urbanistica
3° Programma PEEP
Variante 2016

Piano di Zona
Paperino Z13/II




Tavola 2 **Planimetria Catastale**
Scala 1:1000

Ottobre 2016

Assessore all'Urbanistica - Arch. Valerio Barberis
Dirigente Servizio Urbanistica - Arch. Francesco Caporaso
Progettisti: Arch. Salvatore Torre, Arch. Pamela Bracciotti
Collaboratori: Geom. Lorenzo Lanzi
Geom. Tommaso Salvatore
Geom. Davide Roccia



Legenda

-  Confine Piano di zona
 -  Aree in completamento
 -  Perimetro fabbricati
- Foglio 93