

**Comune di Prato**  
Assessorato all'Urbanistica  
Servizio "P.G." Urbanistica  
**3° Programma PEEP**  
Variante 2016









Piano di Zona  
**Paperino Z13/II**

**Tavola 6** Servizi di rete  
Scala 1:1.000

**Ottobre 2016**

Assessore all'Urbanistica - Arch. Valerio Barbieri  
Dirigente Servizio Urbanistica - Arch. Francesco Cipraro  
Progettisti: Arch. Salvatore Torre, Arch. Pamela Braccetti  
Collaboratori: Geom. Lorenzo Lanzi  
Geom. Tommaso Salvatore  
Geom. Davide Nacci

**Legenda**

-  Fognatura esistente
-  Fognatura nera di progetto
-  Fognatura bianca di progetto
-  Rete idrica esistente
-  Rete idrica di progetto
-  Tubazione gas esistente
-  Tubazione gas di progetto
-  Nuova cabina Enel

foglio 56 (19/04) - 57 (19/05)

