

**COMUNE di PRATO**

**PIANO di LOTTIZZAZIONE**

architetto  
*colt luciano*

il progettista  
CLOUEN3E286702W

II COMMITTENTE  
BRINI PIERO GIOVANNI  
c.f. BRNSPGV41C270590X

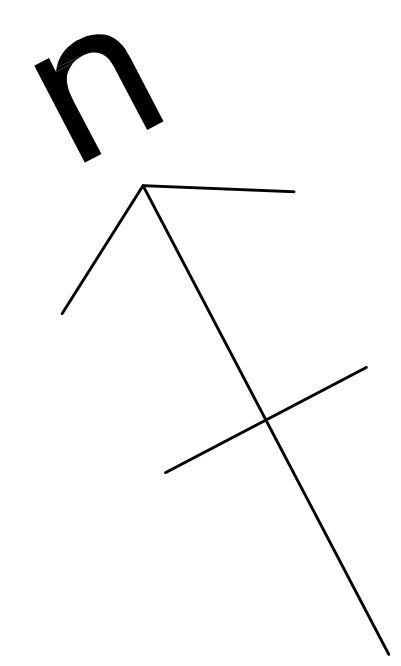
UBICAZIONE:  
**Via Camillo Dami**  
loc. San Giorgio a  
Colonica

**TAV. 4**

DESTINAZIONE:  
**RESIDENZIALE**

PIANTA PIANO TERRA  
PIANTA PIANO  
INTERRATO

GRAFICI IN SCALA 1: 100



**LEGENDA**

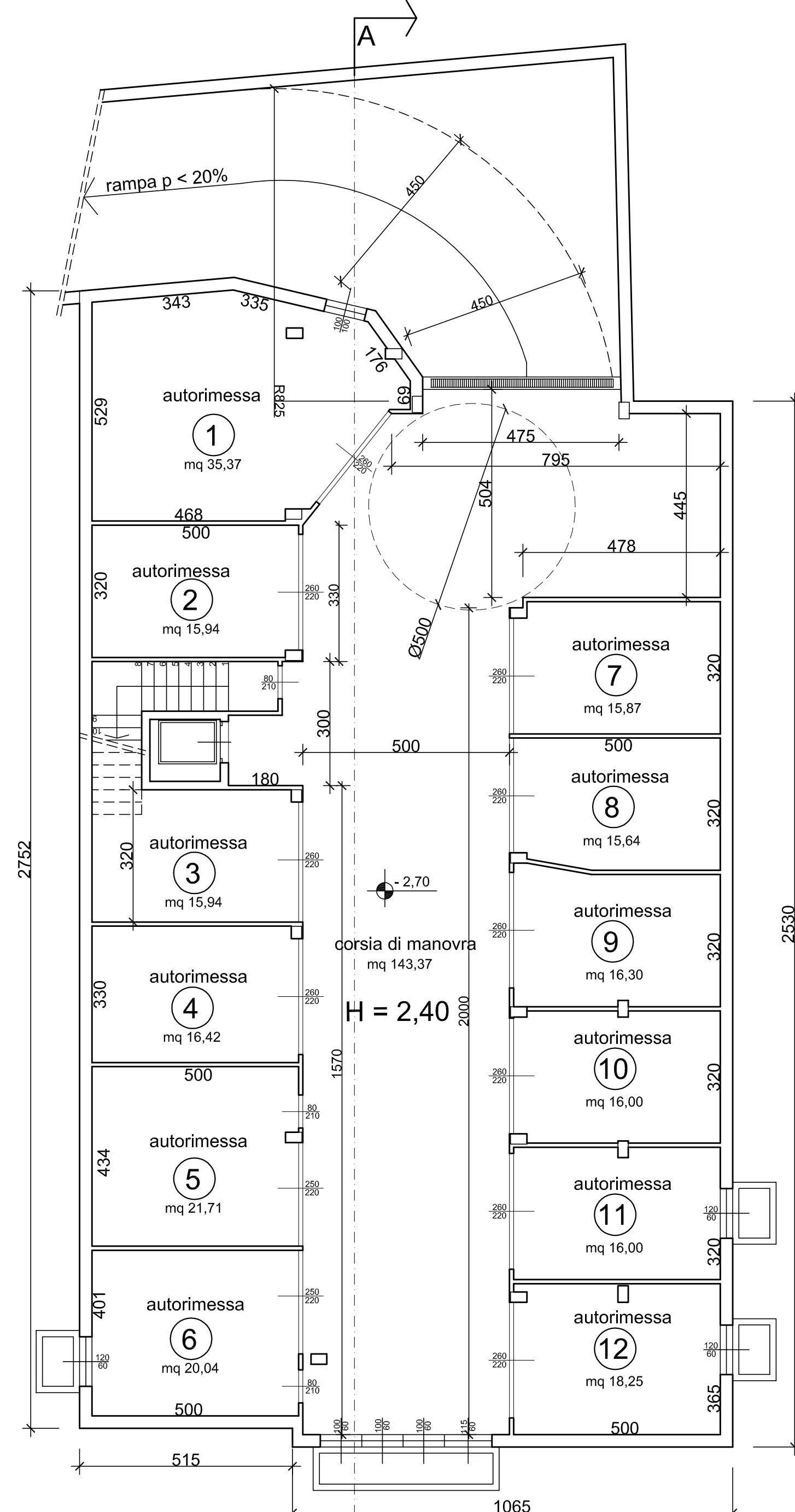
- CANNA FUMARIA
- SCARICO ACQUE NERE
- SCARICO ACQUE CHIARE
- VENTILAZIONE FORZATA n° 5/6/8/9
- CANNA FUMARIA
- LC JCALDAIA

RAPPORTO ILLUMINANTE RI > 18 > 12,50%

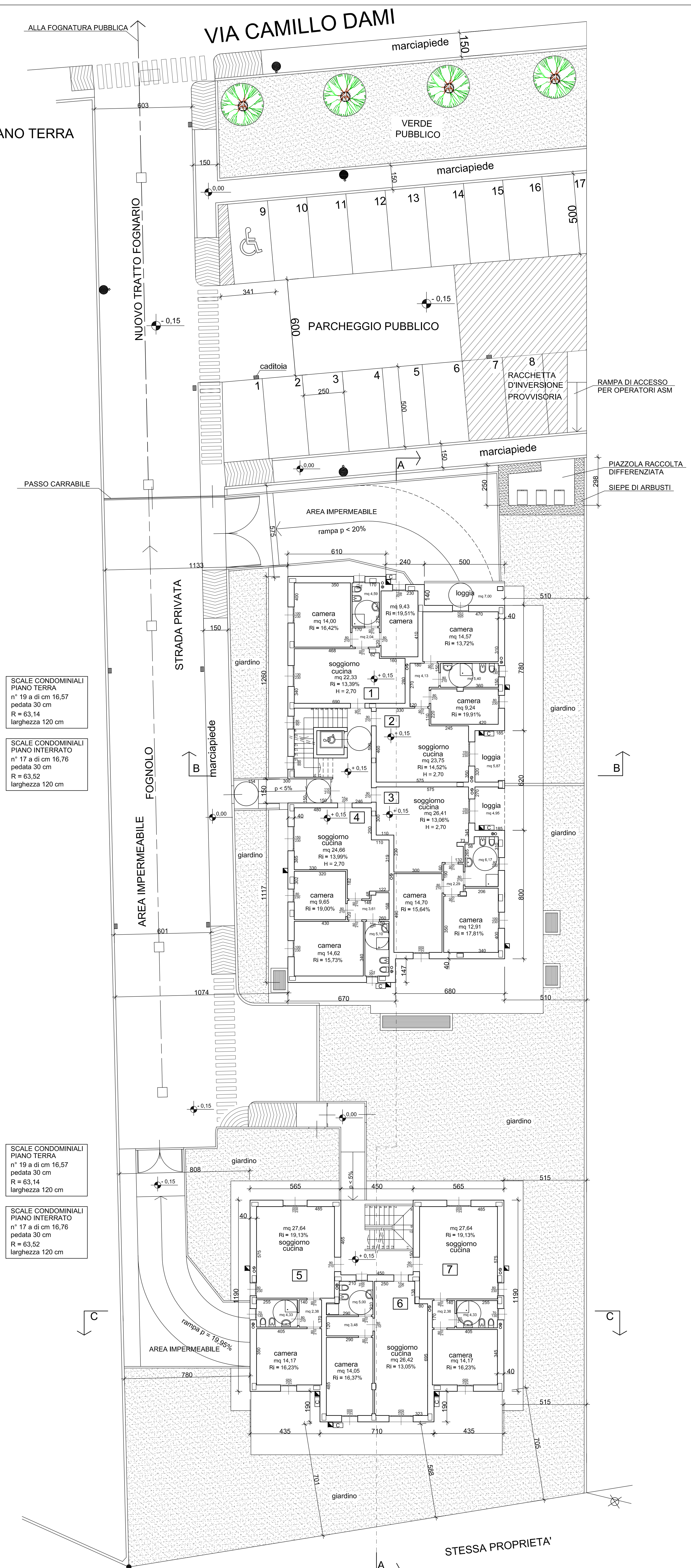
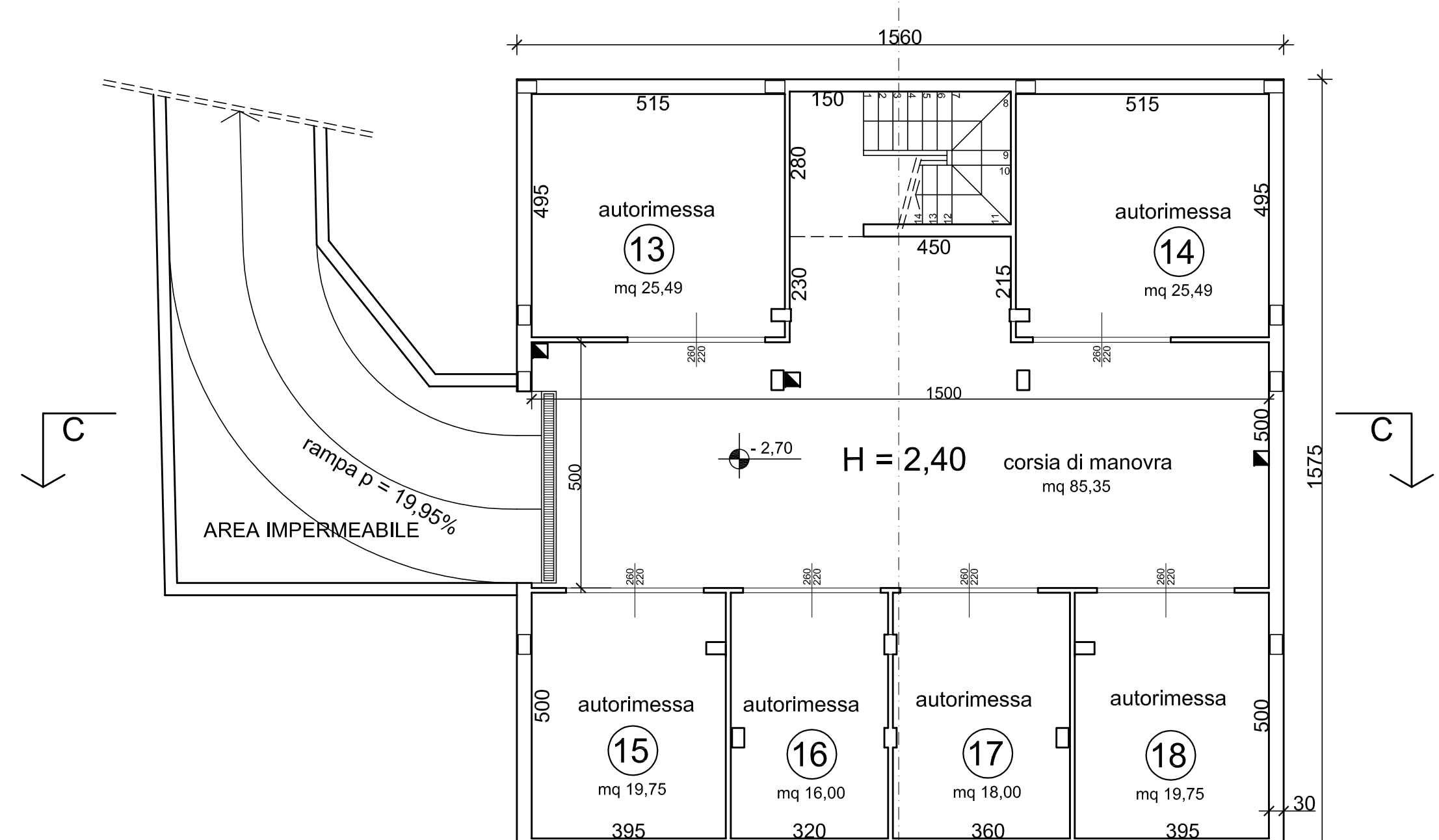
**PIANTA PIANO TERRA**

**VERIFICA SUPERFICI DI CUI ALLA LEGGE 122/89**

CONTEGGIO SUPERFICI		CONTEGGIO SUPERFICI	
AUTORIMESSA 1	MQ 35,37	AUTORIMESSA 13	MQ 25,49
AUTORIMESSA 2	MQ 15,94	AUTORIMESSA 14	MQ 25,49
AUTORIMESSA 3	MQ 15,94	AUTORIMESSA 15	MQ 19,75
AUTORIMESSA 4	MQ 16,42	AUTORIMESSA 16	MQ 16,00
AUTORIMESSA 5	MQ 21,71	AUTORIMESSA 17	MQ 18,00
AUTORIMESSA 6	MQ 20,04	AUTORIMESSA 18	MQ 19,75
AUTORIMESSA 7	MQ 15,87	SPAZIO MANOVRA	MQ 143,37
AUTORIMESSA 8	MQ 15,64	SPAZIO MANOVRA	MQ 85,35
AUTORIMESSA 9	MQ 16,30		
AUTORIMESSA 10	MQ 16,00	<b>TOTALE</b>	<b>MQ 576,68 &gt; MQ 4162,533/10</b>
AUTORIMESSA 11	MQ 16,00		
AUTORIMESSA 12	MQ 18,25		



**PIANTA PIANO INTERRATO**



SCALE CONDOMINIALI  
PIANO TERRA  
n° 19 a di cm 16,57  
pedata 30 cm  
R = 63,14  
larghezza 120 cm

SCALE CONDOMINIALI  
PIANO INTERRATO  
n° 17 a di cm 16,76  
pedata 30 cm  
R = 63,52  
larghezza 120 cm

SCALE CONDOMINIALI  
PIANO TERRA  
n° 19 a di cm 16,57  
pedata 30 cm  
R = 63,14  
larghezza 120 cm

SCALE CONDOMINIALI  
PIANO INTERRATO  
n° 17 a di cm 16,76  
pedata 30 cm  
R = 63,52  
larghezza 120 cm

STESSA PROPRIETA'