

COMUNE DI PRATO

OGGETTO:
PIANO DI LOTTIZZAZIONE SU AREA POSTA IN LOCALITÀ S. GIORGIO A COLONICA, VIA CAMILLO DAMI.
 (P.D.L. 293/2012 con P.G. 104028 del 02.08.2012)

PROGETTISTI:
 Arch. ANGIOLO PACINI
 C.F.: PCN NGL 54T23 G999F

COMMITTENTI:
CONSORZIO I BRINI
 via Gramignano, 76
 50013 - Campi Bisenzio
 C.F. 94218190489
 Il Presidente:
 Sig. Brini Andrea
 C.F. BRN NDR 73R31 D612Z

Arch. DILETTA PROVEDI
 C.F.: PRV DTT 73B57 D612C

ELABORATO
RILIEVO PLANO ALTIMETRICO CON INDICAZIONE DEI CAPISALDI I.G.M.

TAVOLA N°
2 bis

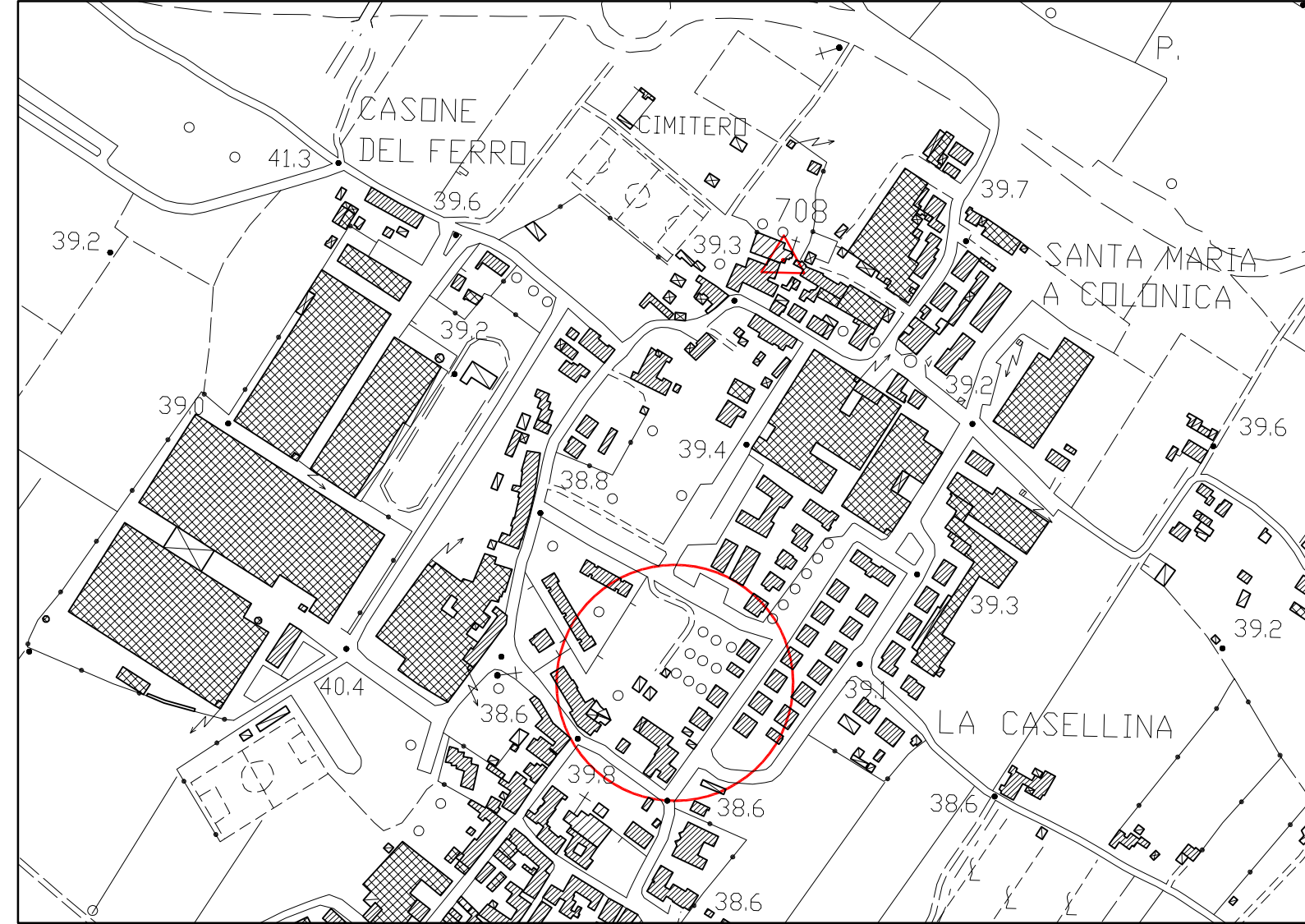
SCALA: 1:5000 - 1:500

CODICE COMUNE

DATA 28.12.2012





Arch.Provedi Diletta
 VIA Q. BALDINUCCI, 14/a - 59100 PRATO - tel e fax: 0574.400368
 Codice Fiscale e Partiva I.V.A. 01811580974

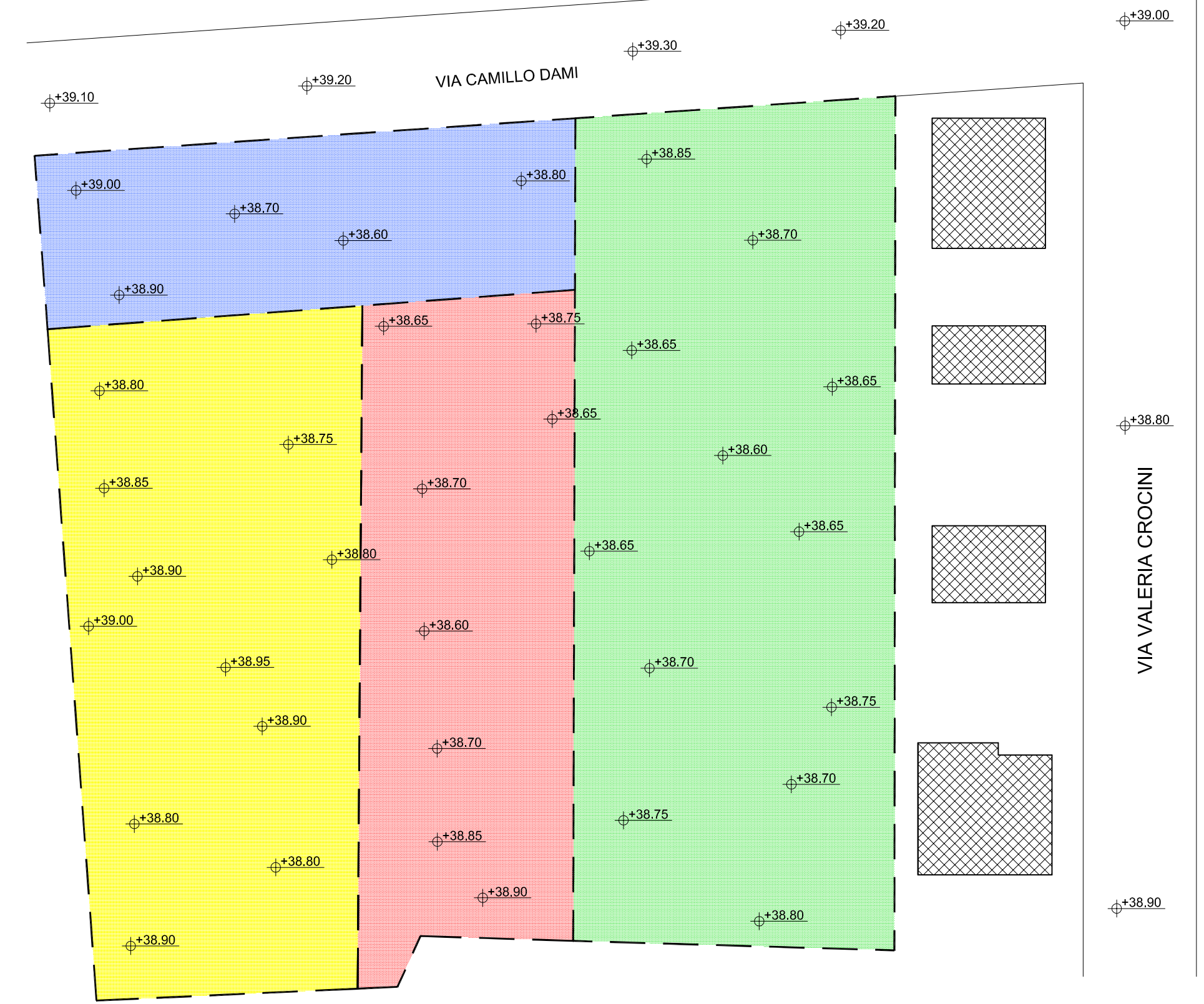
UFFICIO PROGETTI
ARCHITETTI & INGEGNERI
 VIA A. DE GASPERI, 33 - 59100 PRATO - tel: 0574.592630
 Codice Fiscale e Partiva I.V.A. 01779820974



ESTRATTO IRTEF
SCALA 1:5000

RIEPILOGO NORMATIVO DELL'AREA

 <p>Progetto di suolo: aree semipermeabili alberate Sub-sistema: R3 - Dest. d'uso: Pp - Zona omogenea: B Piano attuativo: PdL 20 - PARCHEGGIO PUBBLICO -</p>	 <p>Progetto di suolo: prati arborati - Sub-sistema: R3 Dest. d'uso: Vg - Zona omogenea: B Piano attuativo: PdL 20 - AREE PUBBLICHE -</p>
 <p>Sub-sistema: R3 - Zona omogenea: B Piano attuativo: PdL 20 - LOTTO B -</p>	 <p>Sub-sistema: R3 - Zona omogenea: B Piano attuativo: PdL 20 - LOTTO A -</p>



RILIEVO PLANO ALTIMETRICO
SCALA 1:500

VIA VALERIA CROCINI