

COMUNE DI PRATO

OGGETTO:
PIANO DI LOTTIZZAZIONE SU AREA POSTA IN LOCALITÀ S. GIORGIO A COLONICA, VIA CAMILLO DAMI.
 (P.D.L. 293/2012 con P.G. 104028 del 02.08.2012)

PROGETTISTI: Arch. ANGILO PACINI C.F.: PCN NGL 54123 G999F	COMMITTENTI: CONSORZIO I BRINI via Gramignano, 76 50019 - Campi Bisenzio C.F. 94218190489 Il Presidente: Sig. Brini Andrea C.F. BRN NDR 73R31 D612Z
Arch. DILETTA PROVVEDI C.F.: PRV DTT 73B57 D612C	

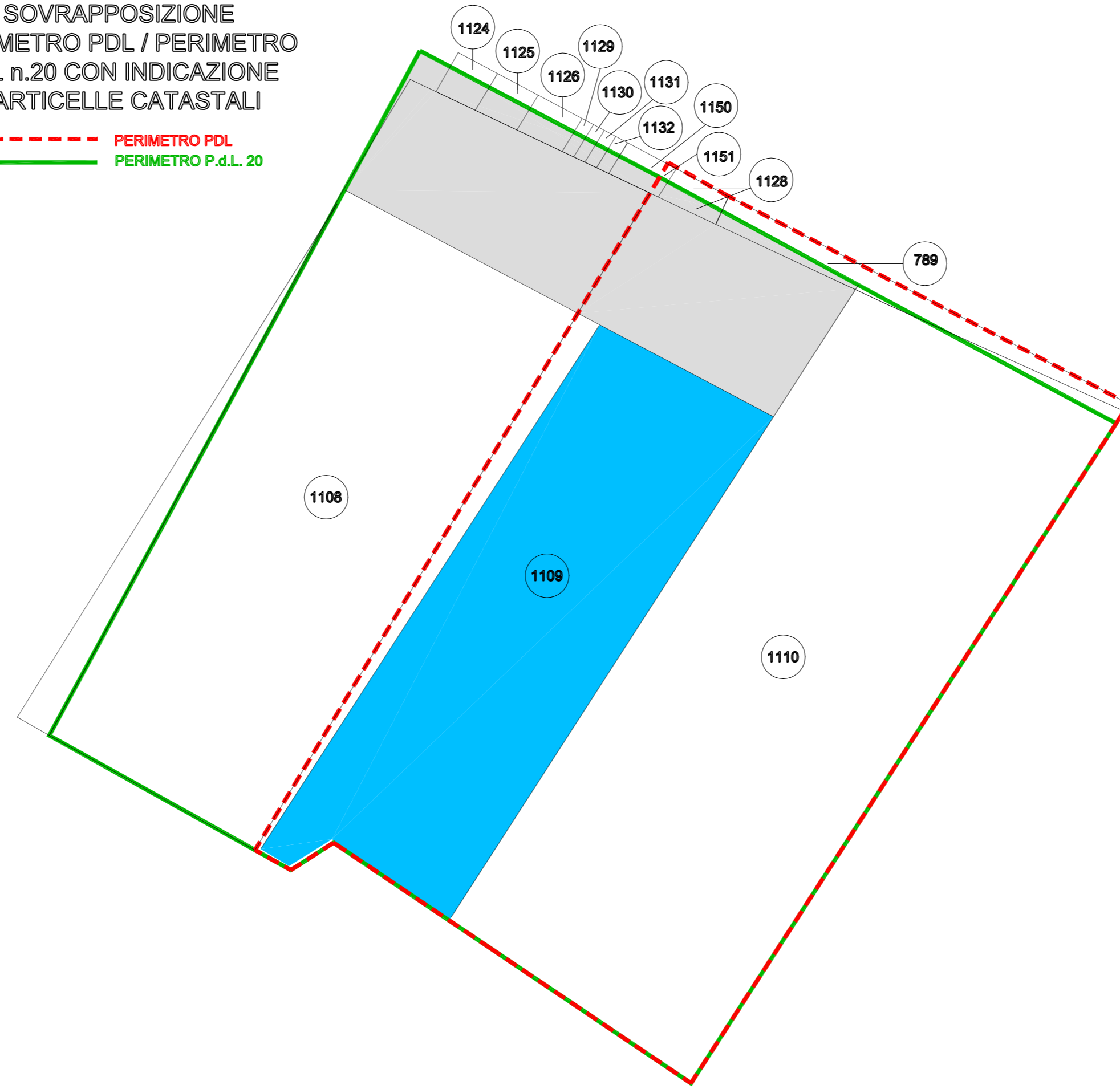
ELABORATO
 SOVRAPPOSIZIONE REGOLAMENTO URBANISTICO / ESTRATTO DI MAPPA CATASTALE / INDICAZIONE PARTICELLE CATASTALI

TAVOLA N°
1 ter

SCALA:	1:500	DATA:	28.12.2012
CODICE COMUNE Arch.Provvedi Diletta VIA Q. BALDINUCCI, 14/a - 59100 PRATO - tel e fax: 0574.400368 Codice Fiscale e Partiva I.V.A. 01811580974			
UFFICIO PROGETTI ARCHITETTI & INGEGNERI VIA A. DE GASPERI, 33 - 59100 PRATO - tel: 0574.592630 Codice Fiscale e Partiva I.V.A. 01779820974			

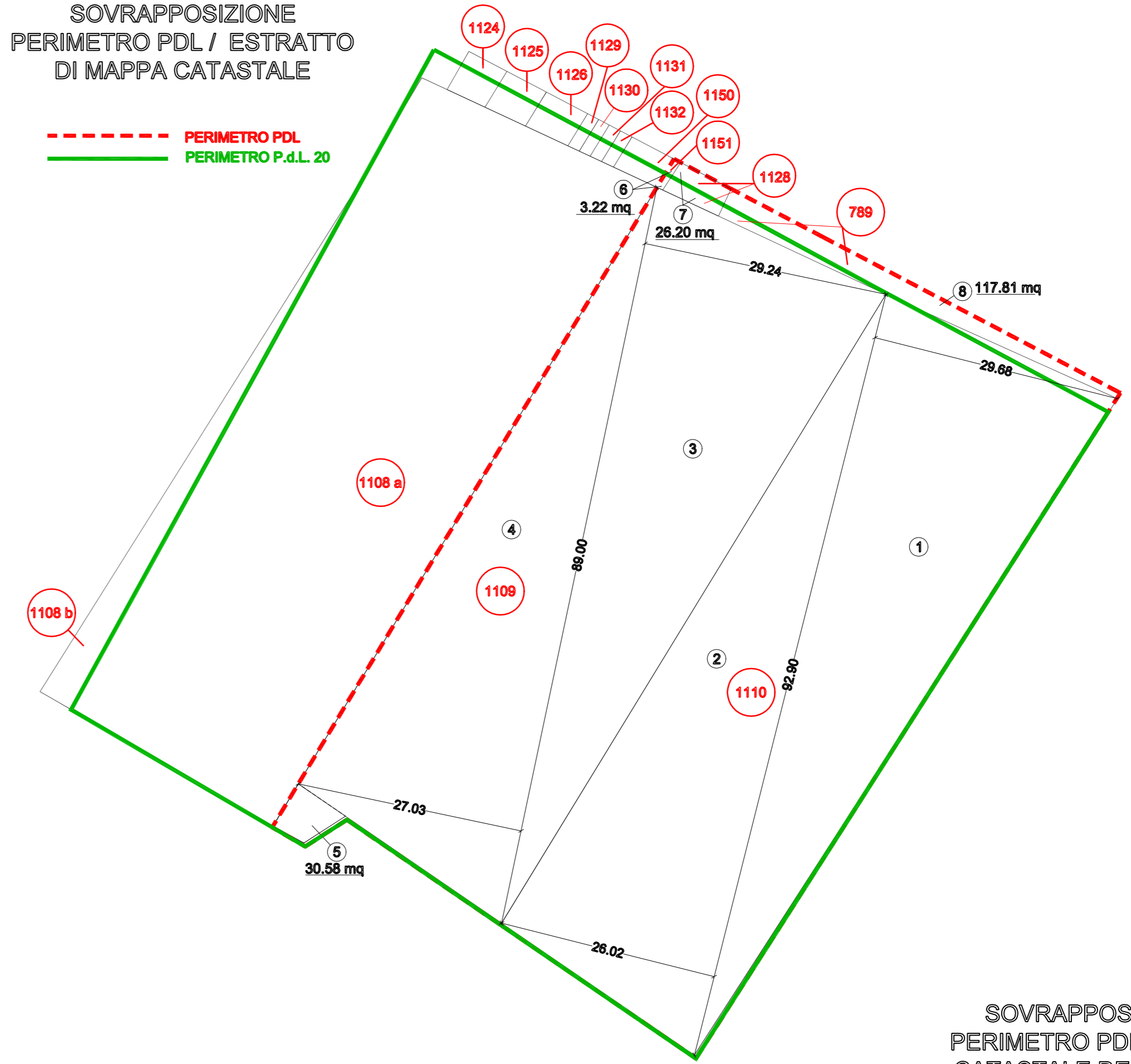
SOVRAPPOSIZIONE PERIMETRO PDL / PERIMETRO PDL n.20 CON INDICAZIONE PARTICELLE CATASTALI

--- PERIMETRO PDL
 --- PERIMETRO P.d.L. 20



SOVRAPPOSIZIONE PERIMETRO PDL / ESTRATTO DI MAPPA CATASTALE

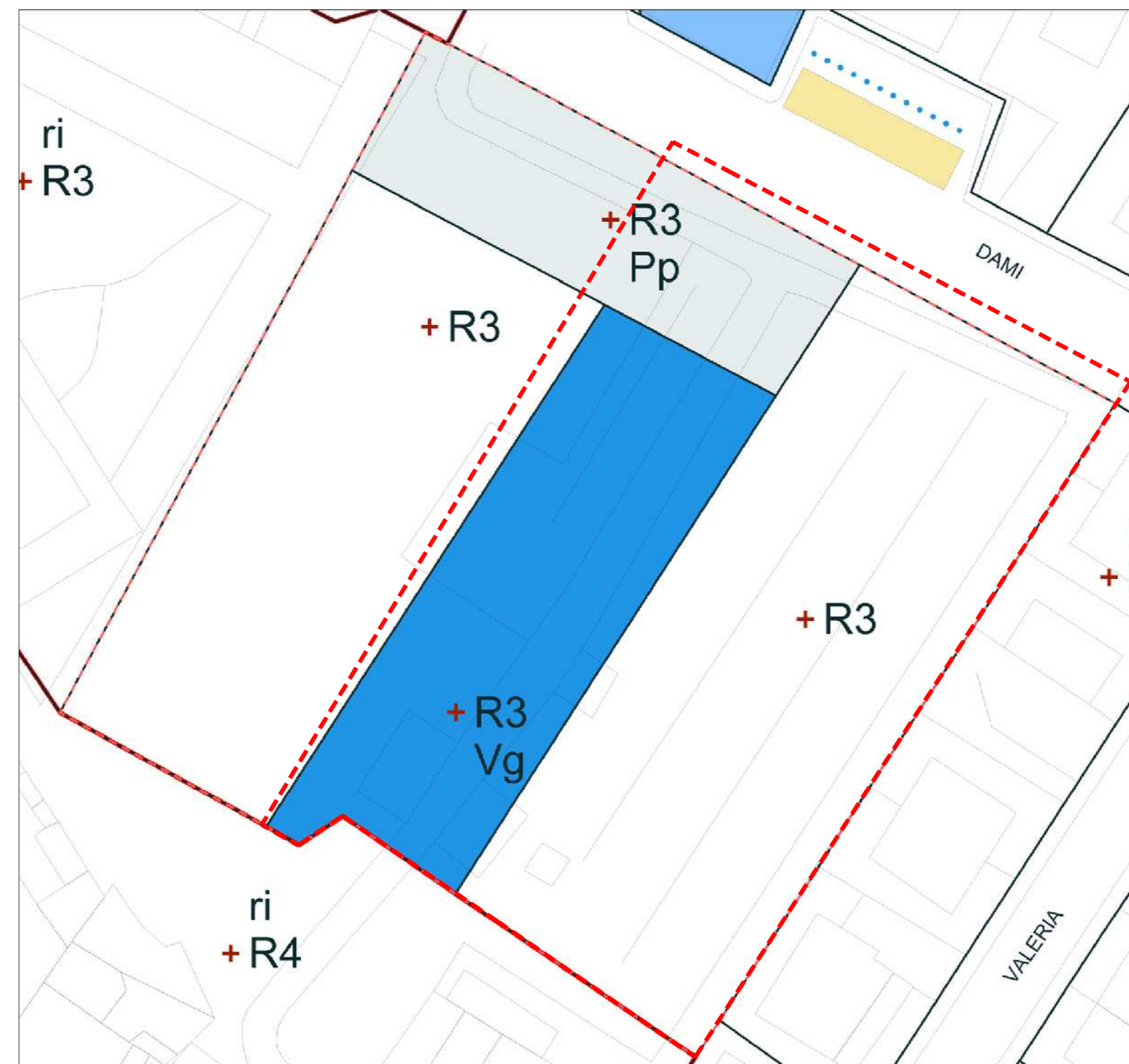
--- PERIMETRO PDL
 --- PERIMETRO P.d.L. 20



SOVRAPPOSIZIONE PERIMETRO PDL / MAPPA CATASTALE DEL N.C.E.U.



SOVRAPPOSIZIONE PERIMETRO PDL / TAV. USI DEL SUOLO E MODALITA' DI INTERVENTO DELL'R.U.



CALCOLO DELLE SUPERFICI POSTE ALL'INTERNO DEL PERIMETRO DEL PDL

Particelle		area di intervento
1110	1 (92,90 x 29,68) / 2,00 = 1.378,40 mq	2586,88mq
	2 (92,90 x 26,02) / 2,00 = 1.208,45	
1109	3 (89,00 x 29,24) / 2,00 = 1.301,18 mq	2534,00mq
	4 (89,00 x 27,03) / 2,00 = 1.202,84	
	5 30,58	
1151	6 = 3,22 mq	3,22mq
1128	7 = 26,20 mq	26,20mq
789	8 = 117,81 mq	117,81mq
TOTALE		5288,68mq

ESTRATTI DEL R.U. PARAMETRI URBANISTICI

Informazioni sull'area selezionata

- Identificativo: 12643
- Area superficie: mq 1.041,71

Classificazione area

Progetto di suolo	area semipermeabili albracate
Sub-sistema	R3
Destinazione d'uso	Pp
Piano attuativo	Pdl. 20
Zone omogenee	R
Unità Minima d'intervento	26/3

Informazioni sull'area selezionata

- Identificativo: 12664
- Area superficie: mq 1.576,86

Classificazione area

Progetto di suolo	prati arborati
Sub-sistema	R3
Destinazione d'uso	Vg
Piano attuativo	Pdl. 20
Zone omogenee	R
Unità Minima d'intervento	26/3