

# Comune di Prato

Assessorato all'Urbanistica  
Settore "4" Area Tecnica  
Servizio "4T" Urbanistica

**Programma Housing sociale Prato 2012**  
Area di intervento 3 Galileo Ferraris Sud

P.d.L.

# GALILEO FERRARIS SUD

Variante 2014

**Tavola 2**

**Planimetria catastale**

**Scala 1:1000**

Novembre 2014

Gest. PIANO n° 303

Assessore all'Urbanistica - Arch. Vallerio Barberis

Dirigente Settore Area Tecnica - Dr. Luca Poli

Dirigente Servizio Urbanistica - Arch. Francesco Caporaso




Progettisti - Arch. Salvatore Torre, Arch. Pamela Bracciotti

Collaborazione alla Progettazione - Arch. Silvia Balli  
Arch. Monica del Sarto  
Arch. Francesca Guarducci



Comune di Prato  
Fogli di mappa 83 - 84

### Legenda

-  Perimetro Area di Intervento
-  Fabbricati
-  Particelle