

COMUNE DI PRATO

**PIANO DI RECUPERO in SANTA MARIA A COLONICA**

**DOCUMENTAZIONE FOTOGRAFICA E FOTOINSERIMENTO DEL PROGETTO**

*Proprietà*

Marzio G. Colzi  
Via delle Fonti 508/5, Prato  
Sanzio Colzi  
Via del Campostino 41/1, Prato  
Miranda Sanesi  
Via del Campostino 41, Prato

*Proprietà*

società Robel s.r.l.  
Via Viareggio 10, Prato  
Procuratore:  
Roberto Cherubini

*Progettista*

Arch. Marco Mattei  
Arch. Cristiano Zani

*Collaboratori*

Arch. Marco Nardini  
Arch. Gaia Screpanti

*Luglio 2012*



COMUNE DI PRATO

---

**PIANO DI RECUPERO in SANTA MARIA A COLONICA**

**DOCUMENTAZIONE FOTOGRAFICA  
E FOTOINSERIMENTO DEL PROGETTO**

*Proprietà*

Marzio G. Colzi  
Via delle Fonti 508/5, Prato  
Sanzio Colzi  
Via del Campostino 41/1, Prato  
Miranda Sanesi  
Via del Campostino 41, Prato

*Proprietà*

società Robel s.r.l.  
Via Viareggio 10, Prato  
Procuratore:  
Roberto Cherubini

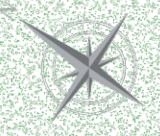
*Progettista*

Arch. Marco Mattei  
Arch. Cristiano Zani

*Collaboratori*

Arch. Marco Nardini  
Arch. Gaia Screpanti

**PLANIMETRIA GENERALE  
CON L'INDIVIDUAZIONE  
DELLE PROPRIETA'**



LOTTO A (PROPRIETA' COLZI-SANESI)

PARCHEGGIO PUBBLICO

STRADA PUBBLICA

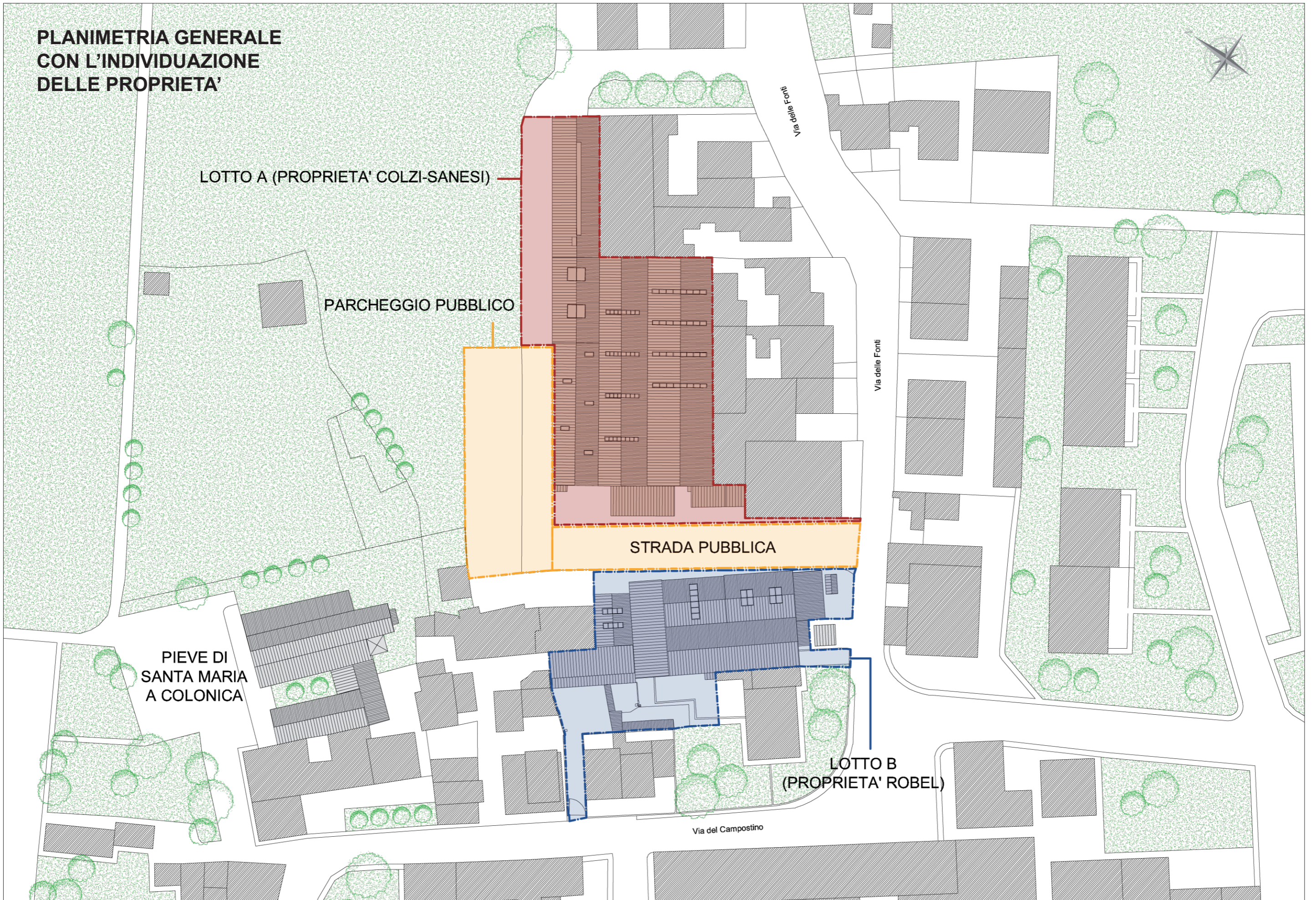
PIEVE DI  
SANTA MARIA  
A COLONICA

LOTTO B  
(PROPRIETA' ROBEL)

Via del Campostino

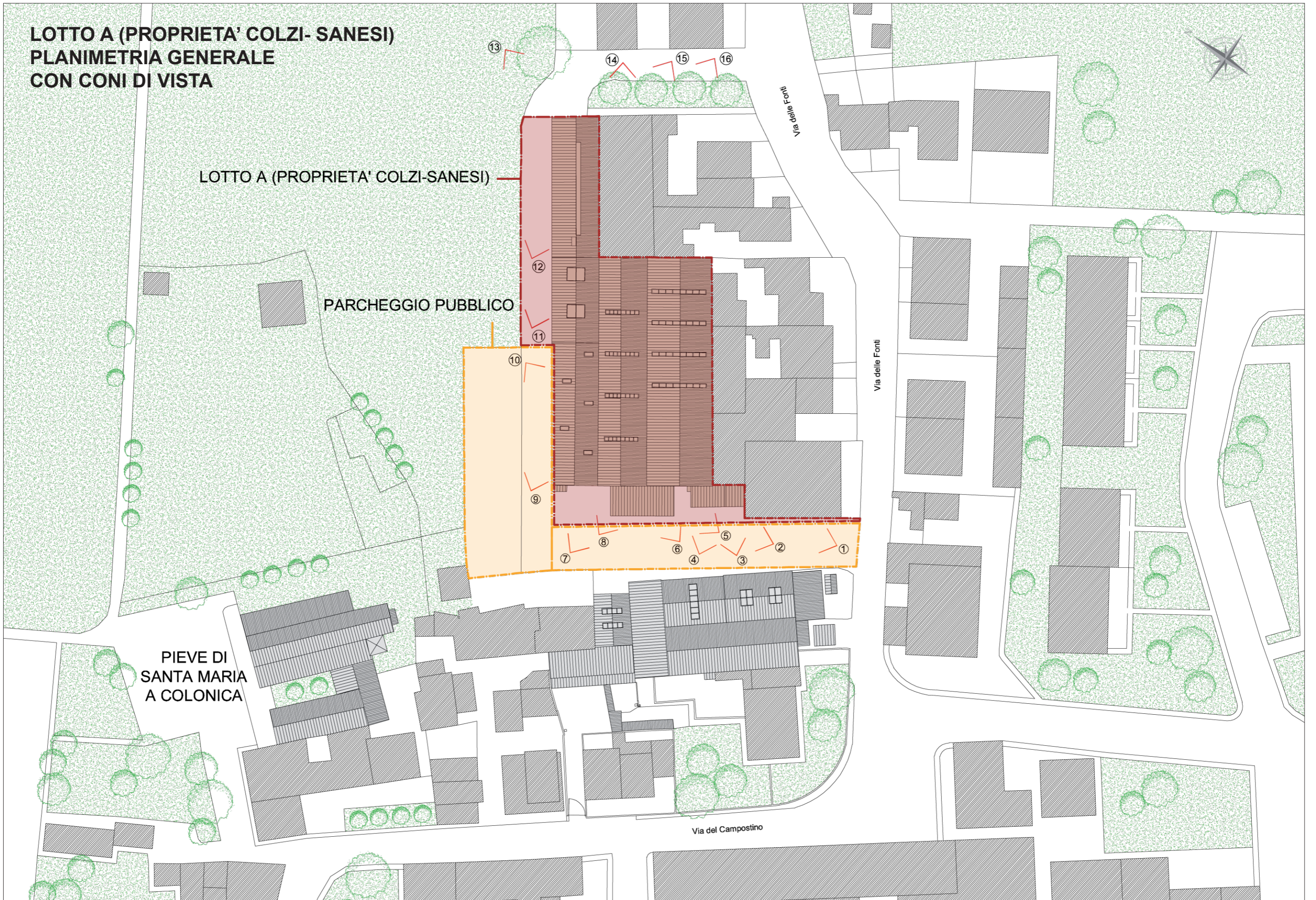
Via delle Fonti

Via delle Fonti



**DOCUMENTAZIONE FOTOGRAFICA**

**LOTTO A (PROPRIETA' COLZI- SANESI)  
PLANIMETRIA GENERALE  
CON CONI DI VISTA**





**FOTO 1** - Viabilità interna da via delle Fonti



**FOTO 2** - Viabilità interna da via delle Fonti



**FOTO 3** - Vista dei capannoni artigianali dal lato sud-ovest



**FOTO 4** - Particolare dei capannoni e della cabina elettrica



**FOTO 5** - Vista dei capannoni artigianali dal lato sud-ovest



**FOTO 6** - Particolare dei capannoni artigianali



**FOTO 7** - Vista dei capannoni artigianali dal lato sud-ovest



**FOTO 8** - Particolare dei capannoni artigianali



**FOTO 9** - Vista del capannone dal lato nord-ovest



**FOTO 10** - Degrado dei capannoni



**FOTO 11** - Vista del capannone dal lato nord-ovest



**FOTO 12** - Particolare del capannone





**FOTO 13** - Vista dei capannoni artigianali dal lato nord



**FOTO 14** - Vista dei capannoni artigianali dal lato nord-est

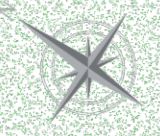


**FOTO 15** - Vista dei capannoni artigianali dal lato est



**FOTO 16** - Particolare del capannone

**LOTTO B (PROPRIETA' ROBEL s.r.l.)  
PLANIMETRIA GENERALE  
CON CONI DI VISTA**



PARCHEGGIO PUBBLICO

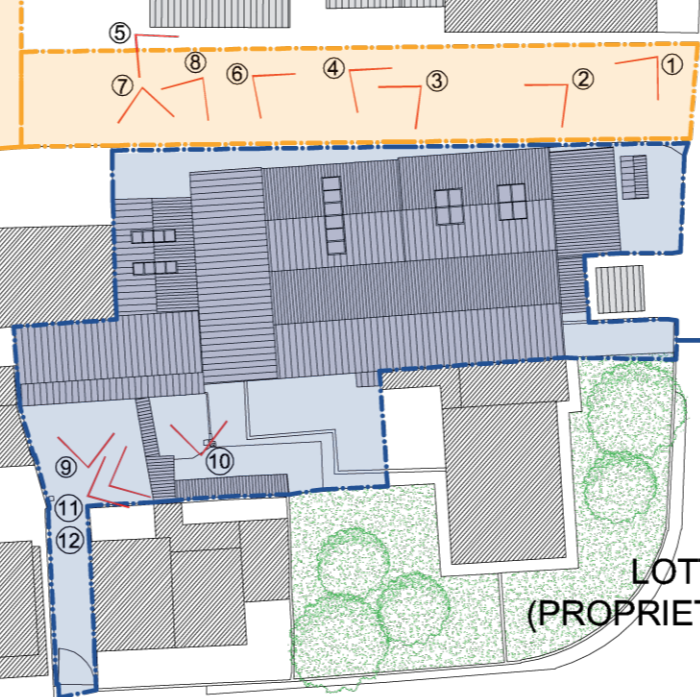
Via delle Fonti

Via delle Fonti

PIEVE DI  
SANTA MARIA  
A COLONICA

LOTTO B  
(PROPRIETA' ROBEL)

Via del Campostino





**FOTO 1** - Viabilità interna da via delle Fonti



**FOTO 2** - Viabilità interna da via delle Fonti



**FOTO 3** - Degrado dei capannoni artigianali, lato nord-est



**FOTO 4** - Degrado dei capannoni artigianali, lato nord-est



**FOTO 5** - Vista dei capannoni artigianali dal lato nord-est



**FOTO 6** - Particolare dei capannoni artigianali



**FOTO 7** - Vista dei capannoni artigianali dal lato nord-est



**FOTO 8** - Particolare dei capannoni artigianali



**FOTO 9** - Vista dei capannoni artigianali dal lato sud-ovest



**FOTO 10** - Particolare dei capannoni artigianali

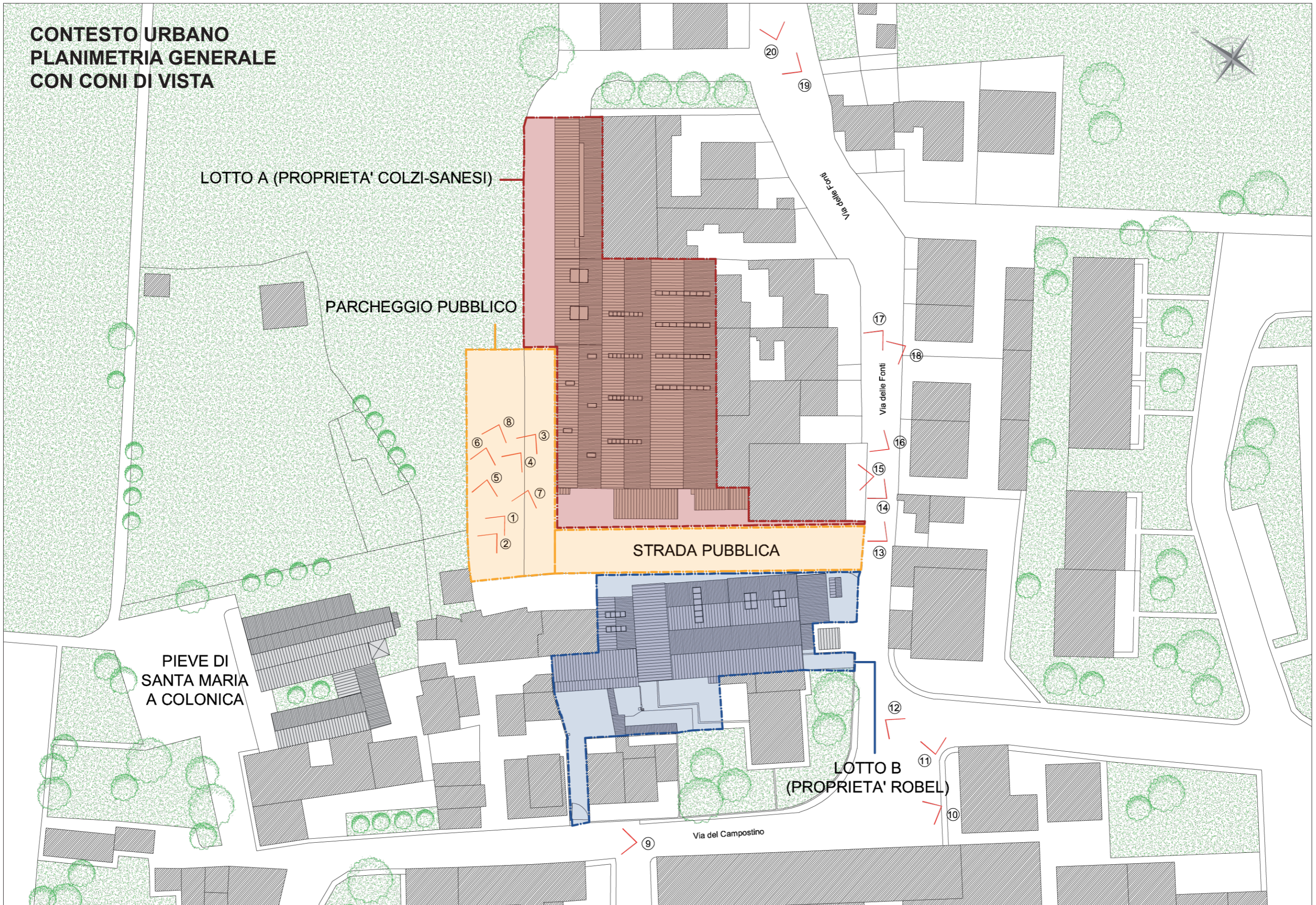


**FOTO 11** - Vista dei capannoni artigianali dal lato sud-ovest



**FOTO 12** - Particolare dei capannoni artigianali

**CONTESTO URBANO  
PLANIMETRIA GENERALE  
CON CONI DI VISTA**





**FOTO 1** - Vista del contesto circostante e della chiesa dal lato sud-ovest



**FOTO 2** - Vista della chiesa dal lato sud-ovest



**FOTO 3** - Particolare



**FOTO 4** - Particolare



**FOTO 5** - Vista del contesto circostante lato chiesa



**FOTO 6** - Vista del contesto e della chiesa dal lato sud-ovest



**FOTO 7** - Particolare



**FOTO 8** - Particolare





FOTO 9 - Via del Campostino



FOTO 10 - Via del Campostino



FOTO 11 - Via del Campostino



FOTO 12 - Via del Campostino



**FOTO 13** - Via delle Fonti



**FOTO 14** - Via delle Fonti



**FOTO 15** - Via delle Fonti



**FOTO 16** - Via delle Fonti



FOTO 17 - Via delle Fonti



FOTO 18 - Via delle Fonti



FOTO 19 - Via delle Fonti



FOTO 20 - Via delle Fonti



**FOTO 21** - Via Aldo Moro



**FOTO 22** - Via Aldo Moro



**FOTO 23** - Via Aldo Moro



**FOTO 24** - Via Aldo Moro



**FOTO 25** - Via G. Papi



**FOTO 26** - Via G. Papi



**FOTO 27** - Via C. Dami



**FOTO 28** - Via C. Dami

**FOTOINSERIMENTO DEL PROGETTO NEL CONTESTO**

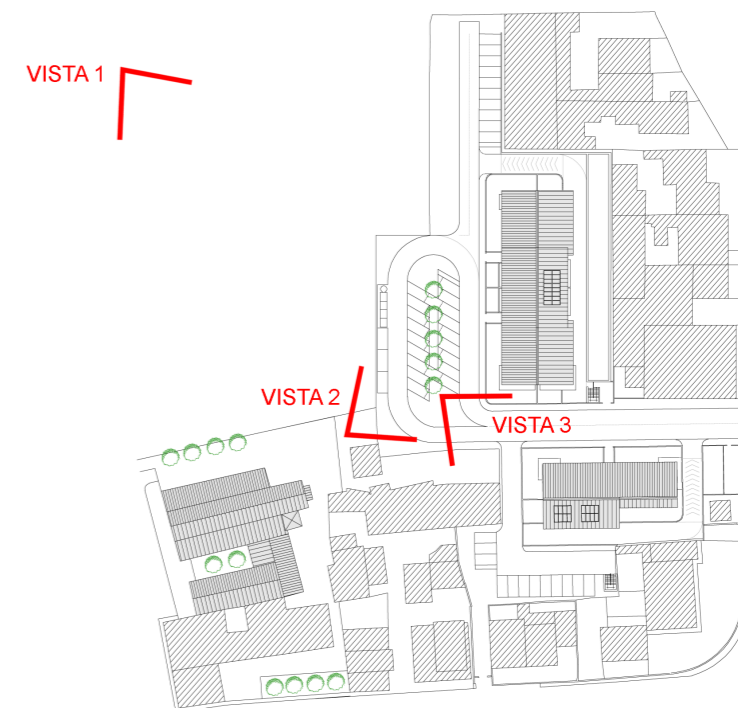
FOTO AEREA  
DELLO STATO ATTUALE



FOTOINSERIMENTO DEL PROGETTO  
NEL CONTESTO - VEDUTA ZENITALE







**FOTOINSERIMENTO DEL PROGETTO NEL CONTESTO  
PROSPETTIVA GENERALE**



VISTA 2



VISTA 3