







COMUNE DI PRATO

PIANO DI RECUPERO PER LA RISTRUTTURAZIONE DEL NEGOZIO ESSELUNGA DI VIALE GALILEI



COMMITTENTE	ESSELUNGA S.p.a.	Via Torrici, 3 50019 Sesto Fiorentino (FI) P.I. 049438019
PROGETTO PIANO DI RECUPERO	Arch. Paolo Bartolini	Via Lorenzo il Magnifico 72, Firenze Tel. +3905462729 e-mail: esstulog@eselunga.com C.F. 0907914050104
RICHIEDENTE	ELKOS S.p.a.	Via J. Nardi, 17 50100 Prato Cod. Fisc. 0107601404 P.I. 0204640076
OGGETTO	PLANIMETRIA DI RILIEVO CON INDICAZIONE DELLE AREE DI INTERVENTO	
TAVOLA N°	CONOSCENZA DEI LUOGHI	
3.1	Prog. n° 1103	Scala 1:500
	Fir. 1103 Esselunga Viale Galilei (interventi piano di recupero) consuntivo del luglio 2011	Data Dicembre 2011

LEGENDA

-  Limite dell'area Esselunga
-  Limite edifici produttivi da demolire
-  Limite del piano di recupero
-  Area degli interventi su via Bologna.
-  Pista ciclabile di via Galilei da deviare

Posti auto attuali nei parcheggi di via Bologna 33.
Superfici permeabili presenti nell'area di intervento 200m2 ca

