

Comune di Prato

Assessorato all' Urbanistica
Settore "4" Area Tecnica
Servizio "4T" Urbanistica

Programma Housing sociale Prato 2012
Area di intervento 3 Galileo Ferraris Sud

P.d.L. GALILEO FERRARIS SUD

Verifiche compensazione idraulica
delle ipotesi di soluzione del lotto Srs

Tavola 5a

Scala 1:1000

Maggio 2013

Gest. PIANO n° 303

Assessore all'Urbanistica - Avv. Gianni Cenni

Dirigente Settore Area Tecnica - Dr. Luca Poli

Dirigente Servizio Urbanistica - Arch. Francesco Caporaso

Progettisti - Arch. Salvatore Torre, Arch. Sergio Tacconi

Collaborazione alla Progettazione - Arch. Alessia Bettazzi

Collaborazione alla Grafica - Geom. Edoardo Stivali, Materi Nicola, Spremulli Vania

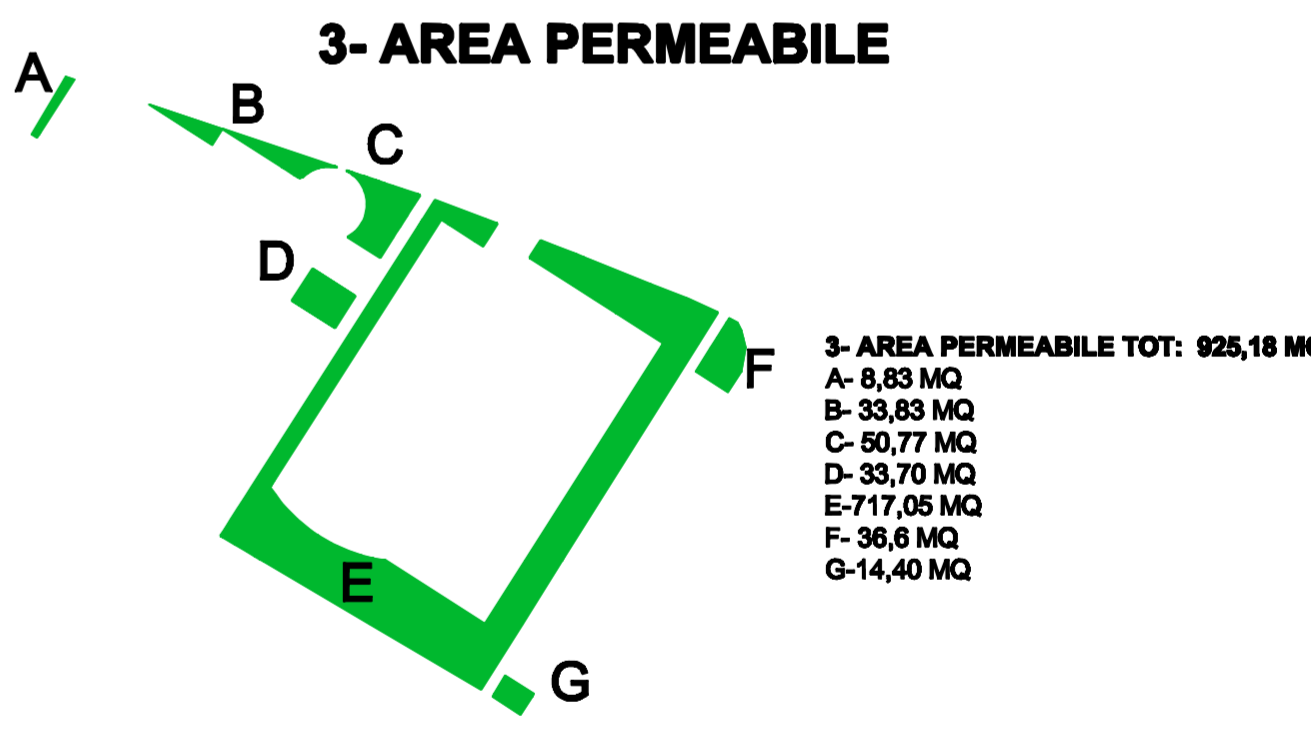
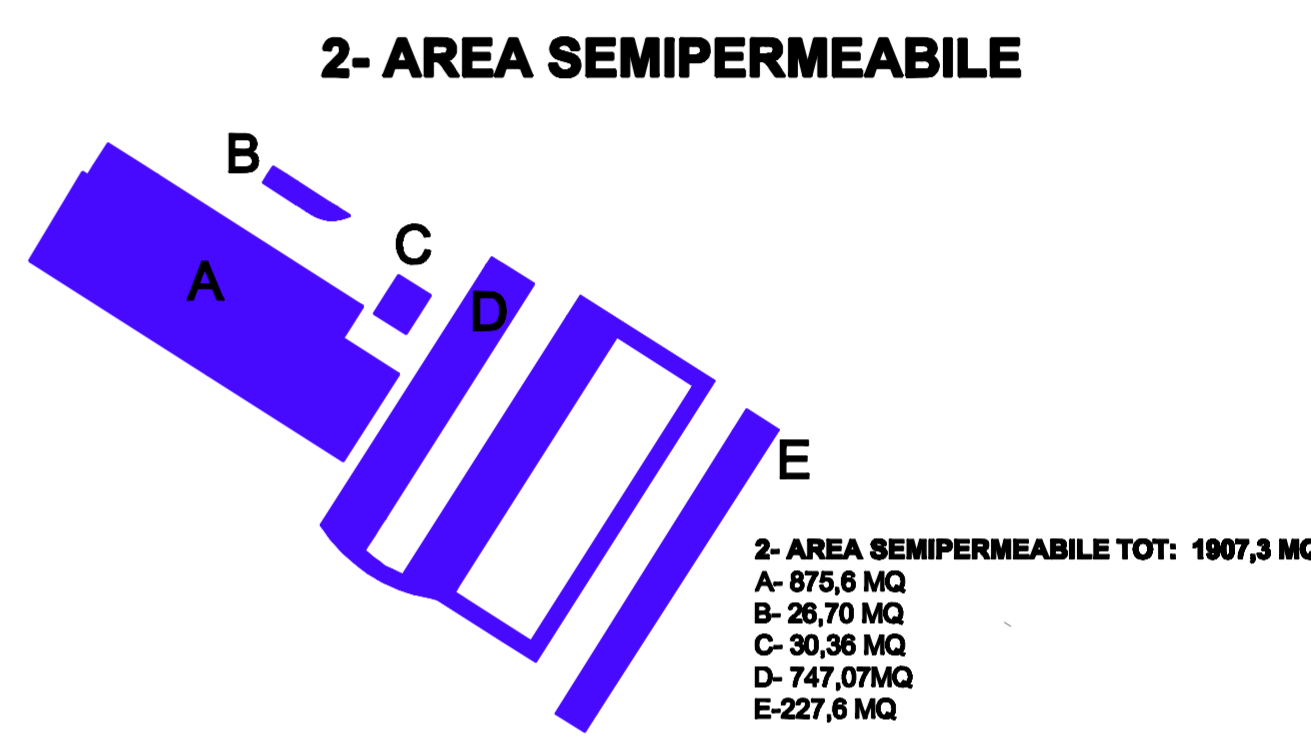
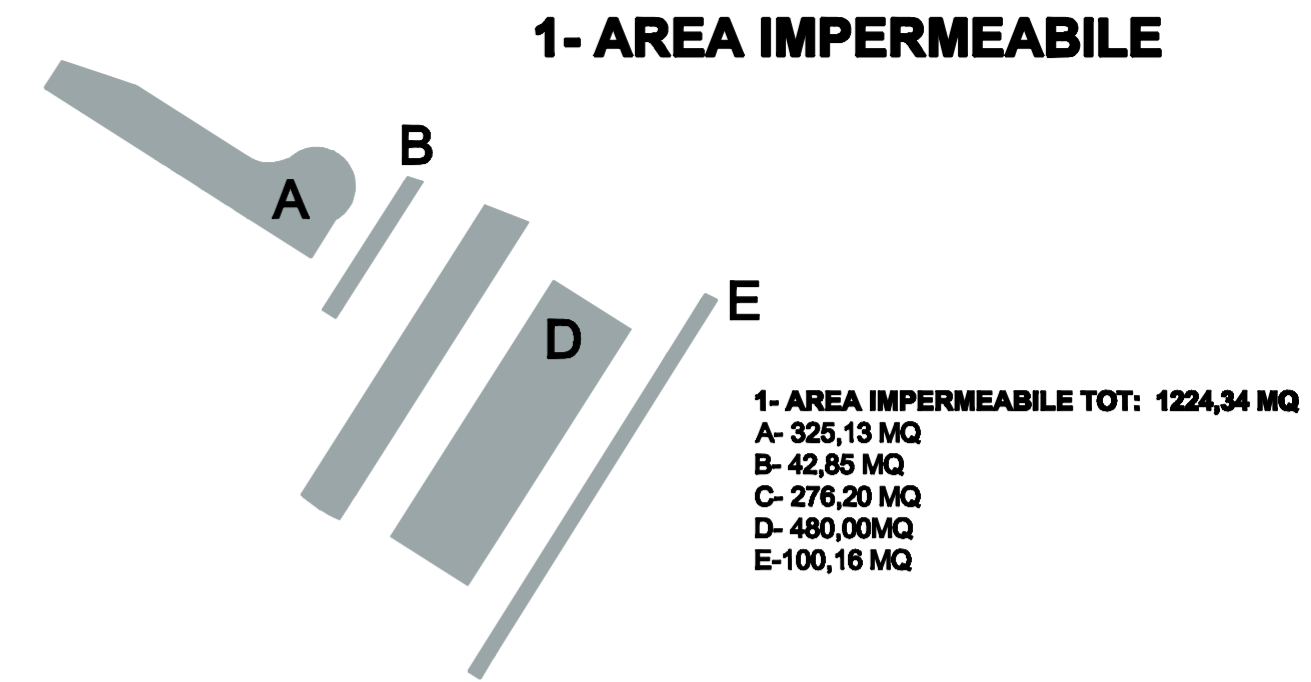
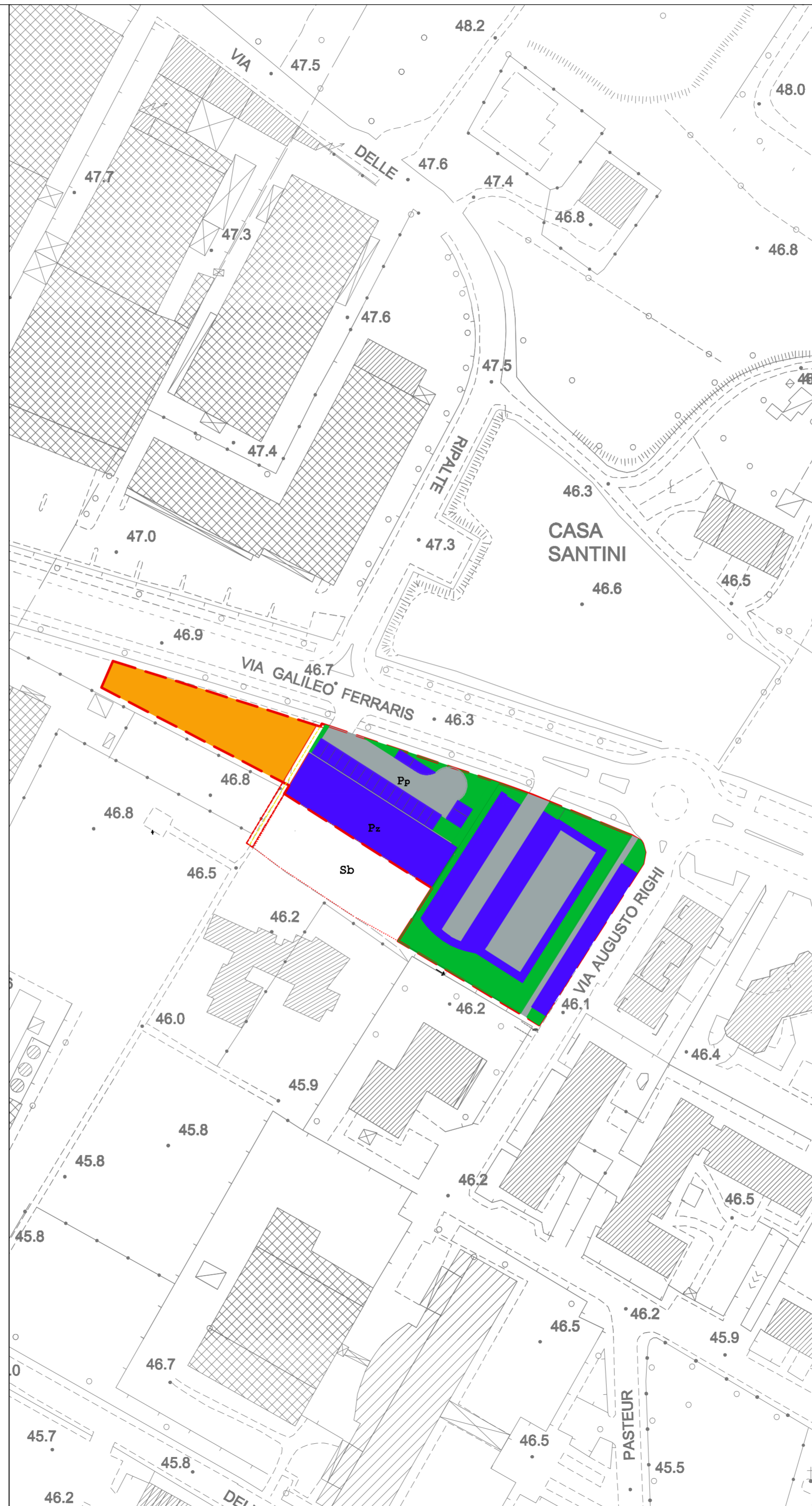


TABELLA DI CALCOLO

	1- AREA IMPERMEABILE	2- AREA SEMIPERMEABILE	3- AREA PERMEABILE
A	mq 325,13	875,6	mq 8,83
B	mq 42,85	26,7	mq 33,83
C	mq 276,2	30,36	mq 80,77
D	mq 480	747,07	mq 33,7
E	mq 100,16	227,6	mq 717,05
F			mq 36,6
G			mq 14,4
TOT.AREE	mq 1224,3	1907,3 (0,6)	mq 925,18
Spessore altezza di pioggia	m 0,09		0,09
VOLUMI da Trattenerne	mc 110,19	mc 85,83	
TOT.VOLUME da Trattenerne		196 mc (1+2)	
AREA BACINO ACCUMULO			
773,40 mq			
ALTEZZA MEDIA BACINO D'ACCUMULO (a piano completato)			
0,253 m			