

Comune di Prato

Assessorato all' Urbanistica
Settore "4" Area Tecnica
Servizio "4T" Urbanistica

Programma Housing sociale Prato 2012
Area di intervento 3 Galileo Ferraris Sud

P.d.L. GALILEO FERRARIS SUD

Tavola 3

Scala 1:1000

Azzonamento

Maggio 2013

Gest. PIANO n° 303

Assessore all'Urbanistica - Avv. Gianni Cenni

Dirigente Settore Area Tecnica - Dr. Luca Poli

Dirigente Servizio Urbanistica - Arch. Francesco Caporaso

Progettisti - Arch. Salvatore Torre, Arch. Sergio Tacconi

Collaborazione alla Progettazione - Arch. Alessia Bettazzi

Collaborazione alla Grafica - Geom. Edoardo Stivali, Materi Nicola, Spremulli Vania

DATI URBANISTICI

Sup. Complessiva	mq	4.847
Sup. opere Urb. primaria	mq	2.625
Sup. Srs	mq	2.222
Slp totale	mq	2.765
Abitanti	N°	83









STANDARD aggiuntivi

Verde pubblico attrezzato	mq	773	mq/ab	9,31
Aree e Piazze attrezzate	mq	676		8,15
Parcheggi pubblici	mq	1.142		13,76
Area a verde a servizio Sb	mq	884		

LOTTI FONDIARI

Lotto	Tipologia	Sup.Lotto (Srs)	S.L.P.	Vol. equiv.	H. MAX	R.C.
	2	mq	mq	mc	ml	%
		2.222	2.765	8.300	18,50	45%

LEGENDA

	Pista ciclabile		Lotto fondiario (Srs)		Area a verde a servizio Sb
	Area Intervento		Parcheggi		Piazza
	Edificio		Verde giardini		

