

Comune di Prato

Assessorato all' Urbanistica
Settore "4" Area Tecnica
Servizio "4T" Urbanistica

Programma Housing sociale Prato 2012
Area di intervento 2 Galcetello

P.d.L. GALCETELLO

Tavola 3

Scala 1:1000

Azzonamento

Maggio 2013

Gest. PIANO n° 302

Assessore all'Urbanistica - Avv. Gianni Cenni

Dirigente Settore Area Tecnica - Dr. Luca Poli

Dirigente Servizio Urbanistica - Arch. Francesco Caporaso

Progettisti - Arch. Salvatore Torre, Arch. Sergio Tacconi

Collaborazione alla Progettazione - Arch. Alessia Bettazzi

Collaborazione alla Grafica - Geom. Edoardo Stivali, Materi Nicola, Spremulli Vania

DATI URBANISTICI

Sup. Complessiva	mq	17.131
Sup. opere Urb. primaria	mq	10.806
Sup. Srs	mq	6.325
Slp totale	mq	5.800
Abitanti	N°	180










STANDARD aggiuntivi

Verde pubblico attrezzato	mq	7.060	mq/ab	39,20
Parcheggi pubblici	Pp1 1050 mq Pp2 1157 mq	mq	2.207	12,26

LOTTE FONDARI

Lotto	Tipologia	Sup.Lotto (Srs)	S.L.P.	Vol. equiv.	H. MAX	R.C.
		mq	mq	mc	ml	%
K1	1	3.046	2.900	9.000	12,50	45%
K2	1	3.279	2.900	9.000	12,50	45%
TOT.		6.325	5.800	18.000		

LEGENDA

 Pista ciclabile	 Lotto fondiario (Srs)	 Stralci
 Area Intervento	 Pp Parcheggio	 Parcheggio esistente
 Edifici	 Vg Verde giardini	 Cabina di trasformazione elettrica

