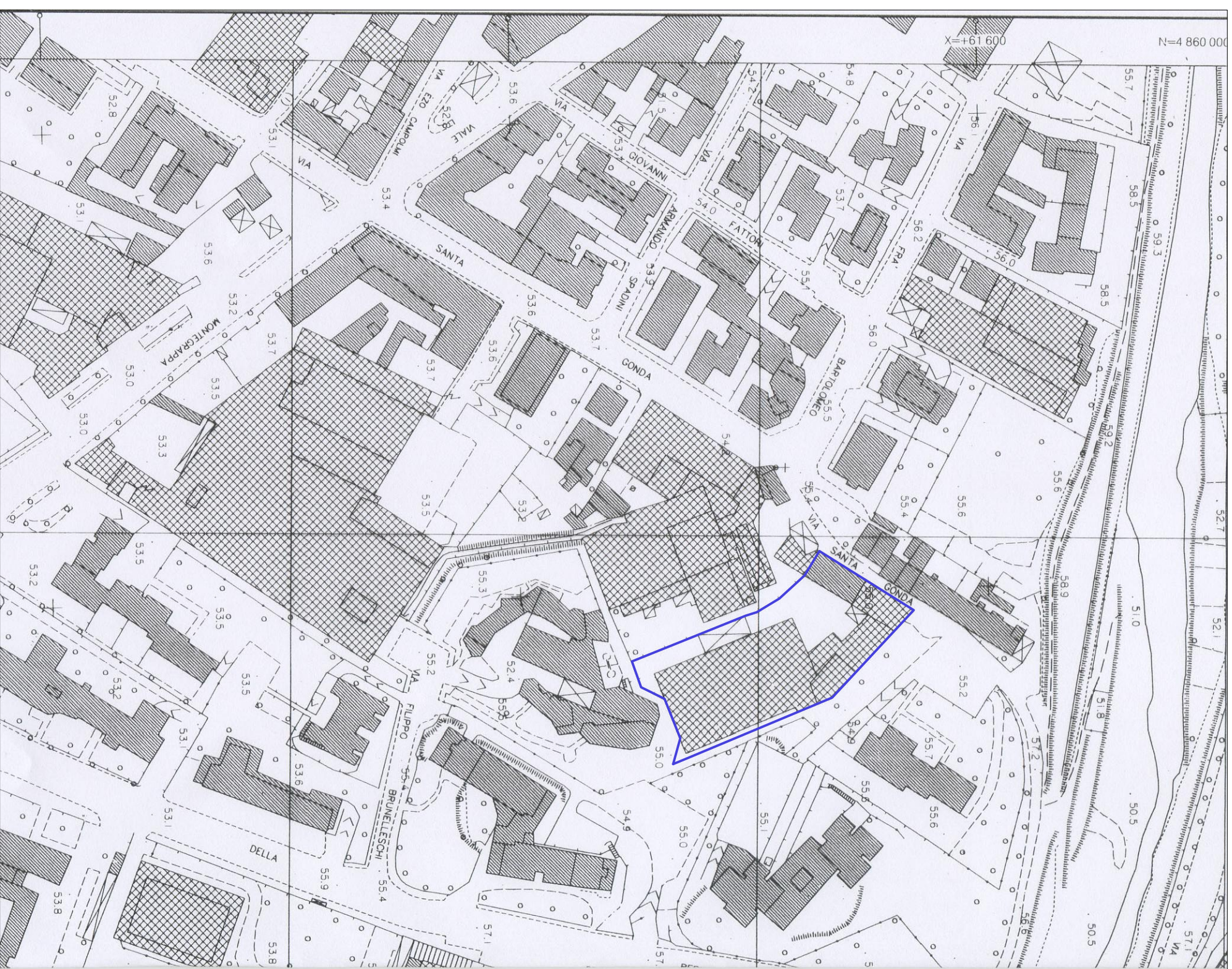


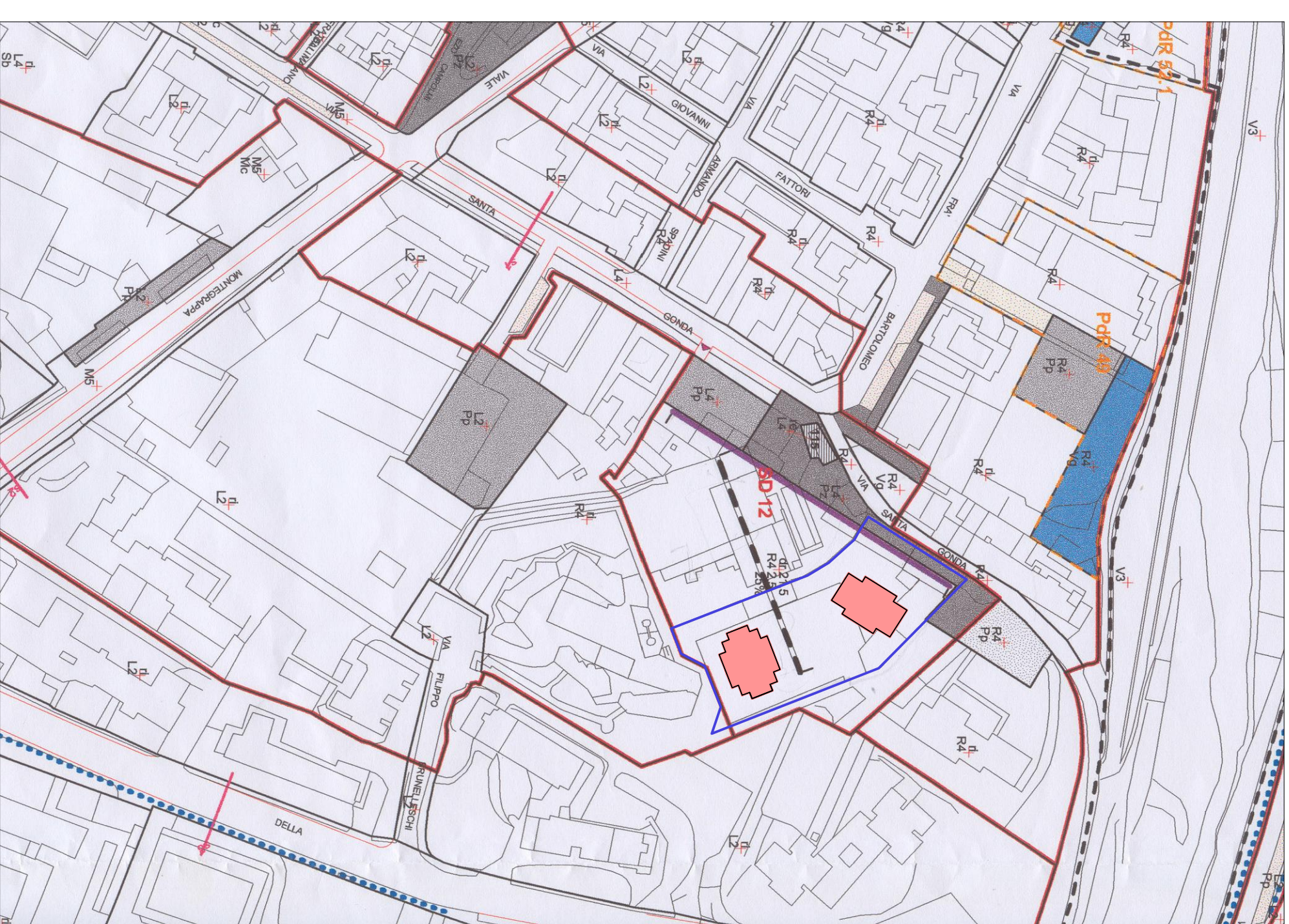
COMUNE DI PRATO
 PIANO DI RECUPERO RELATIVO AD
 UN COMPLESSO IMMOBILIARE UBICATO
 IN VIA S. GONDA

Proprietà : COOP. S. GONDA
 Progetto : arch. Alessio Cantini
 Ing. Sino Chilleri

elaborato	scala	tavola
Planimetria di Progetto su Irtef, R.U. e Catasto	1:2000 1:1000	3
		07/10/11




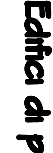
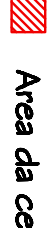
IRTEF scala 1:2000



REGOLAMENTO URBANISTICO scala 1:2000



CATASTO scala 1:1000

-  Limite area di proprietà
-  Edifici di progetto
-  Area da cedere
porzione della particella 14 del foglio 64
mq. 749,05