

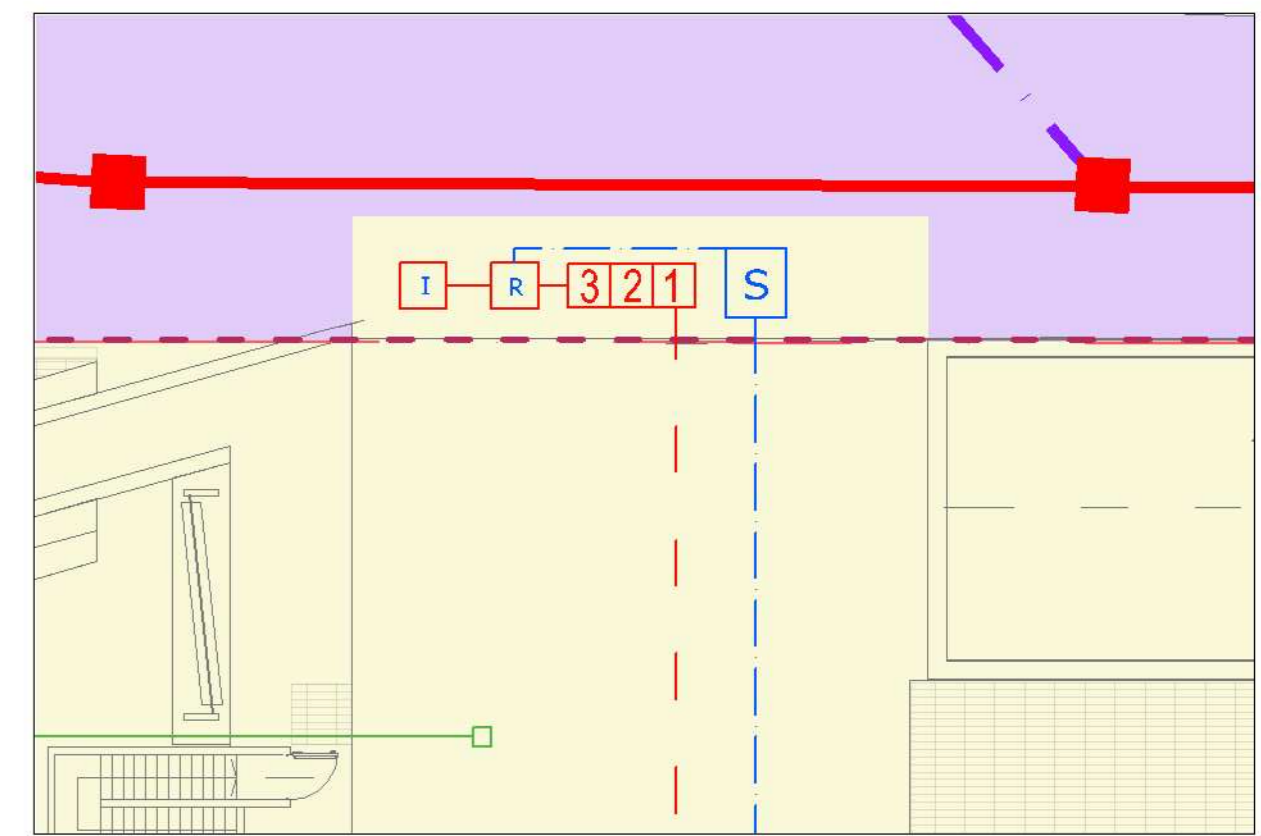
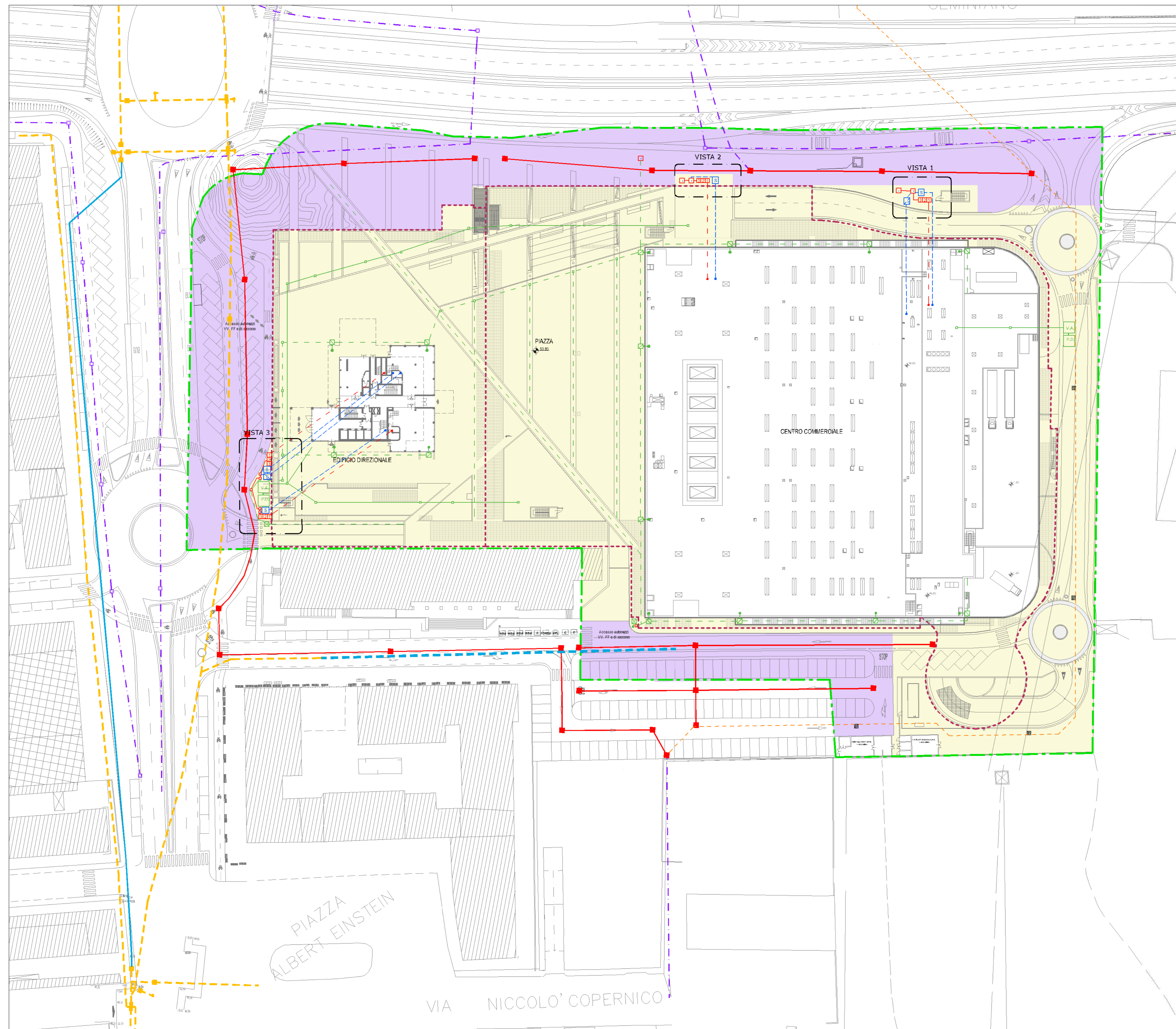


PIANO DI RECUPERO DELL'AREA DI PRATILIA

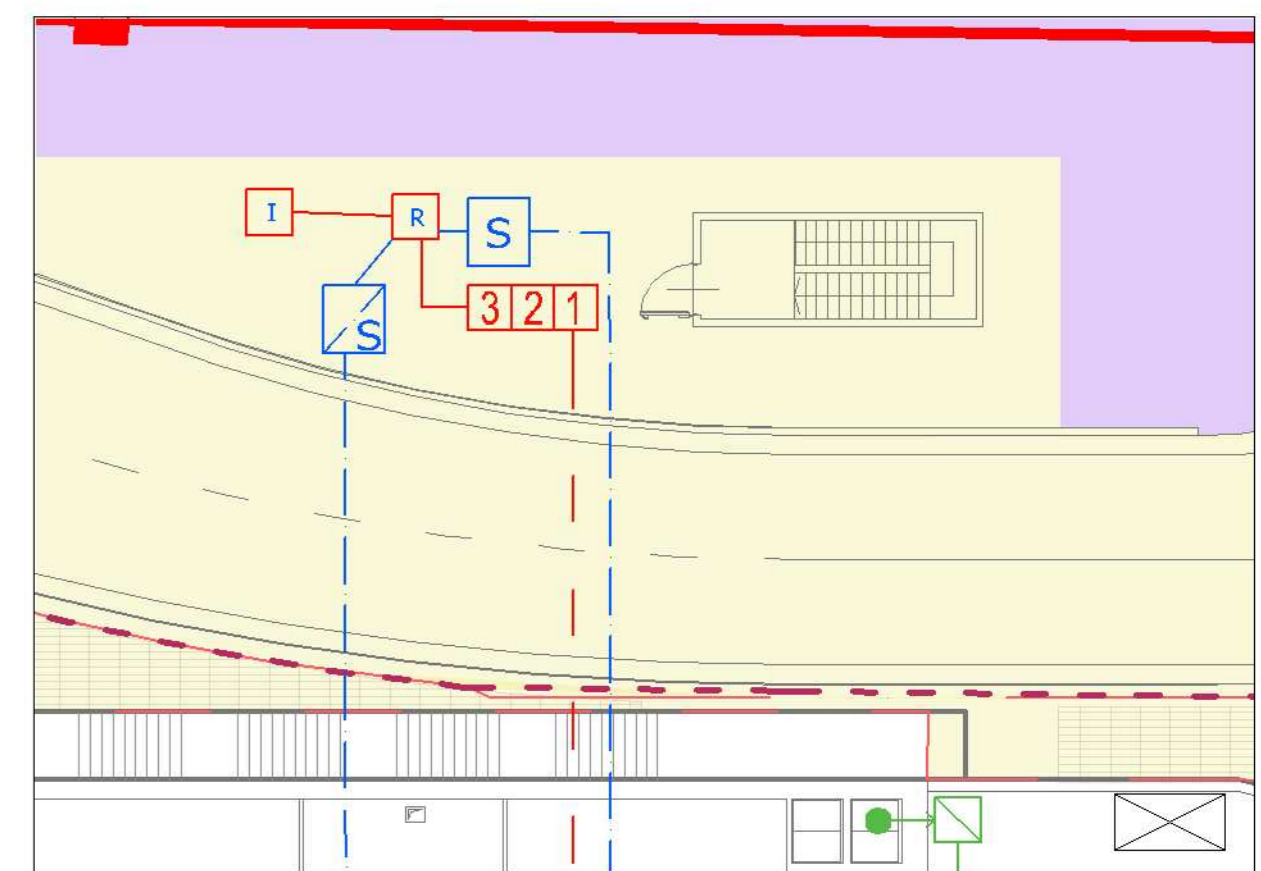


|                               |  |       |  |
|-------------------------------|--|-------|--|
| COMMITTENTE                   | ESSELUNGA S.p.a. <small>Via Terrene, 3<br/>50012 Sesto Fiorentino (FI)<br/>P.I. 04914301159</small>  |       |  |
| PROGETTO PIANO DI RECUPERO    | Arch. Paolo Bartolini <small>Via Lorenzo il Magnifico 72, Firenze<br/>Tel. +3955462729<br/>e-mail: studio@paolobartolini.it<br/>C.F.: 8717144501382514</small> |       |  |
| PROGETTO EDIFICIO DIREZIONALE | Arch. Fabio Noris  |       |  |
| PROGETTO EDIFICIO COMMERCIALE | Arch. Sergio Boccarelli <small>Politeco S.r.l.</small>   |       |  |
| CONSULENZA PER MOBILITA'      | Arch. Sergio Boccarelli <small>Politeco S.r.l.</small>   |       |  |
| OGGETTO                       | RETE SMALTIMENTI SOVRAPPOSTA ALLE AREE PUBBLICHE E PRIVATE DI USO PUBBLICO   |       |  |
| TAVOLA N°                     | PROGETTO   |       |  |
| 15.2*                         | Prog. n°   | Scala | File   |
|                               | 0903   | 1:500 | N. 1480/2014 PER IL TRATTO ABBANDONATO TRATTIVO IN SEGRETO GUIDO 2011/ELABORATA IN V. 15.2 |
|                               |  |       | Data   |
|                               |  |       | Giugno 2011  |

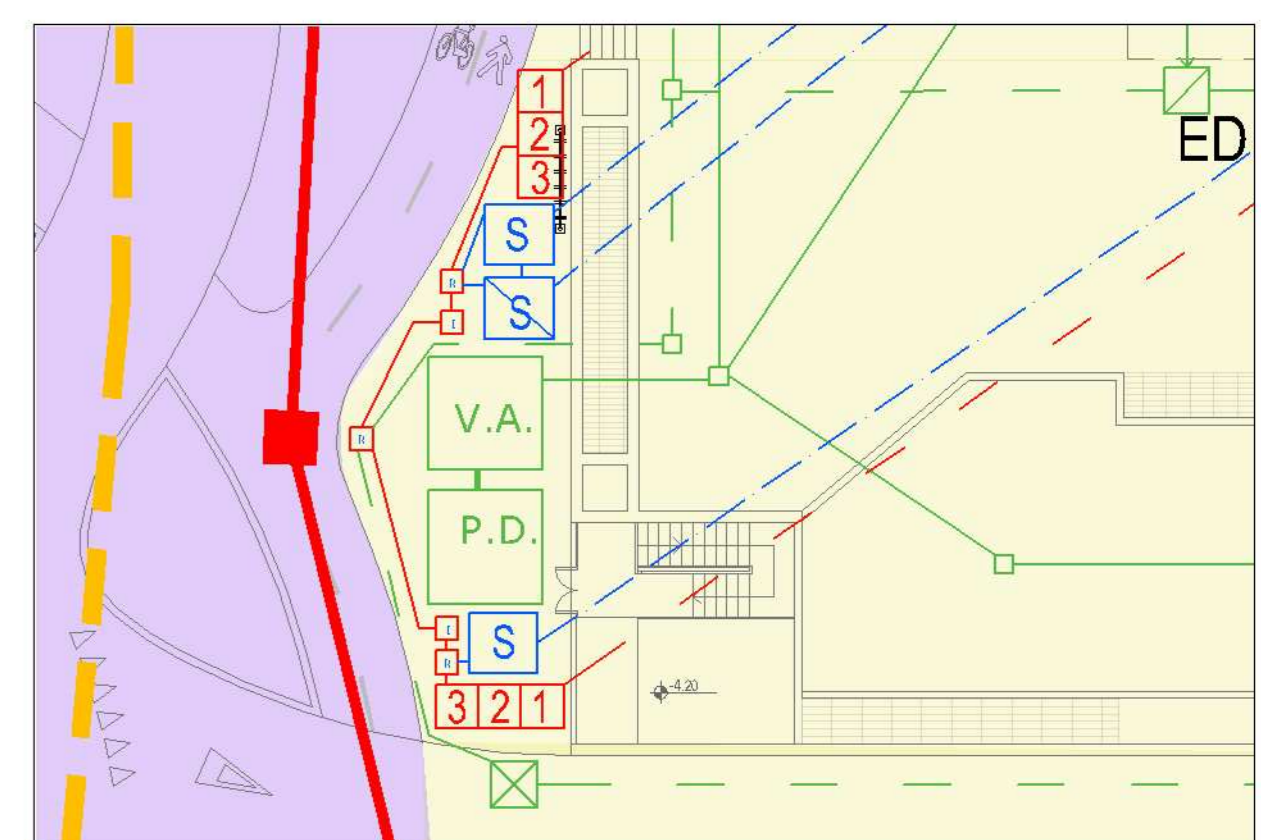
- ACQUE NERE
- ACQUE SAPONOSE
- ACQUE METEORICHE
- PLUVIALE CON POZZETTO
- R RACCORDO
- I POZZETTO DI ISPEZIONE
- S POZZETTO SGRASSATORE
- S POZZETTO SGRASSATORE RISTORANTE E LAVORAZIONE ESSELUNGA
- ACQUE PROVENIENTI DA TETTO VERDE
- V.A. VASCA D'ACCLIMULO
- P.D. POZZO DRENANTE
- C CADITORIA
- 1 2 3 FOGGIA BIOLOGICA TRICAMERALE
- FOGNATURE ESISTENTI
- FOGNATURE DI PROGETTO
- POZZETTI DI PROGETTO
- INTUBAMENTO/SPOSTAMENTO DI PROGETTO DELLA GORA DEL LONCO
- RETE IDRICA ESISTENTE
- RETE IDRICA ESISTENTE DA POTENZIARE
- RETE IDRICA ESISTENTE DA ESTENDERE
- PERIMETRO DELLA LIMI 2
- LIMITE DEI PARCHEGGI INTERRATI DI USO PUBBLICO E PRIVATI
- AREE PRIVATE (DA APRIRE SOLO IN CONCOMITANZA CON GLI ESERCIZI COMMERCIALI)
- AREE PUBBLICHE (GIÀ COMUNALI O DA CEDERE AL TERMINE DELL'INTERVENTO)
- AREE PRIVATE DI USO PUBBLICO (APERTE SENZA LIMITAZIONI DI USO)



VISTA 1-SCALA 1:200



VISTA 2-SCALA 1:200



VISTA 3-SCALA 1:200