COMUNE DI PRATO

PIANO DI RECUPERO DELL'AREA DI PRATILIA

COMMITTENTE	*ESSELUNGA S.p.a.*	Via Tevere, 3 50019 Sesto Fiorentino(FI) P.I. 0041880148
PROGETTO PIANO DI RECUPERO	*Arch. Paolo Bartolini*	Via Lorenzo il Magnifico 72, Firenze Tel. +39055602729 e-mail: studio@paolobartolini.it C.F.: BRTPLA45D17B629M
PROGETTO EDIFICIO DIREZIONALE		
PROGETTO EDIFICIO COMMERCIALE	*Arch. Fabio Nonis*	
CONSULENZA PER MOBILITA'	*Arch. Sergio. Beccarelli*	Plakoreo S.r.l.
OGGETTO	PIANO URBANISTICO	
TAVOLA N°	PLANIMETRIE DI PROGETTO	

Prog. n°	Scale	File	Date
0903	1:500	0903 PRATILIA(AR) ammissibilità integrazione giugno 2011\Tavola 6.0***.dwg	Giugno 2011

6.0***

LEGENDA

- PERIMETRO DELLA UMI 2
- LIMITE DEI PARCHEGGI INTERRATI DI USO PUBBLICO E PRIVATI
- A — UMI "A": ATTIVITA' TERZIARIE PER COMPLESSI DIREZIONALI
- B — UMI "B": ATTIVITA' TERZIARIE PER ATTREZZATURE COMMERCIALI
- SAGOME DI MASSIMO INGOMBRO DEGLI EDIFICI
- C — UMI "C": SPAZIO SCOPERTO PAVIMENTATO DI USO PUBBLICO
- C1 — UMI "C1": SPAZIO SCOPERTO VERDE DI USO PUBBLICO
- D — ZONA "D": STRADE, PARCHEGGI E MARCIAPIEDI
- E — ZONA "E": VIABILITA' (RAMPE) DI ACCESSO A PARCHEGGI INTERRATI PRIVATI E DI USO PUBBLICO
- F — ZONA "F": PARCHEGGI PUBBLICI
- G — ZONA "G": IMPIANTI TECNOLOGICI
- VERDE SEMIPERMEABILE

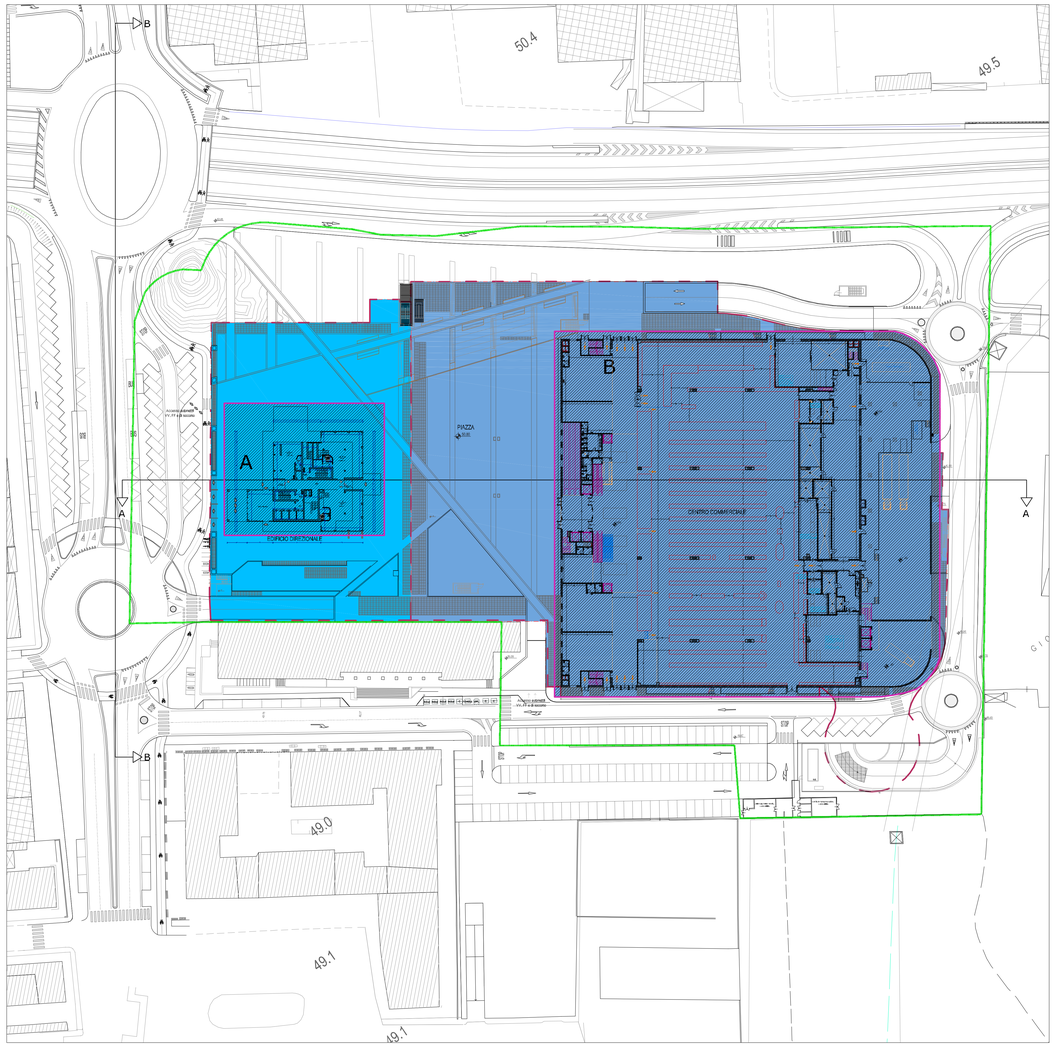

INDIVIDUAZIONE DELLE UNITA' MINIME DI INTERVENTO E DELLE SAGOME DI MASSIMO INGOMBRO DEGLI EDIFICI

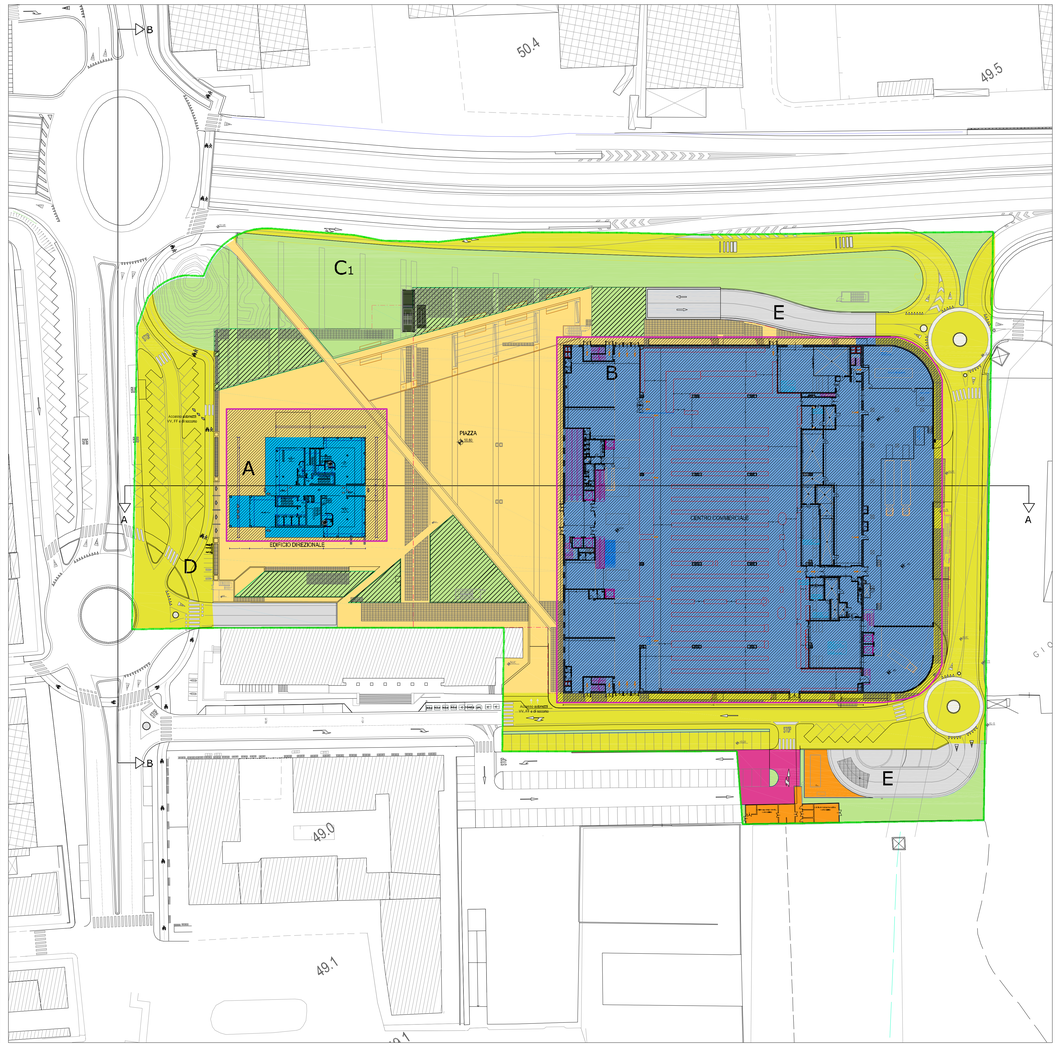

USO DEL SUOLO

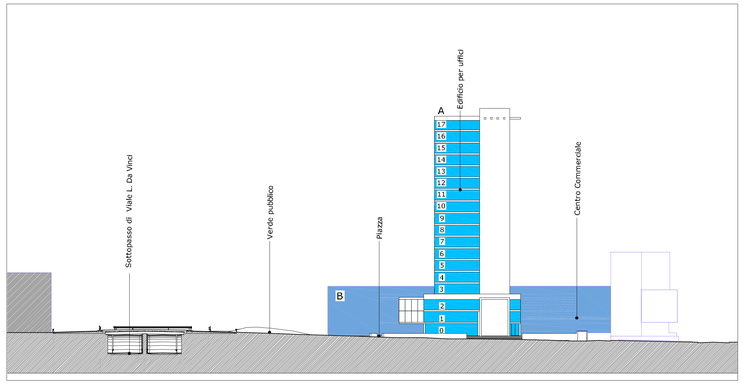

SEZIONE TRASVERSALE BB DELL' AREA DEL PIANO



SEZIONE LONGITUDINALE AA DELL' AREA DEL PIANO