

COMUNE DI PRATO

PIANO DI RECUPERO RELATIVO AD

UN COMPLESSO IMMOBILIARE UBICATO

IN VIA S. GONDA

Proprietà : COOP. S.Gonda

Progetto : arch. Alessio Cantini

arch. Marco Benassai

ing. Siro Chilleri

elaborato

scala

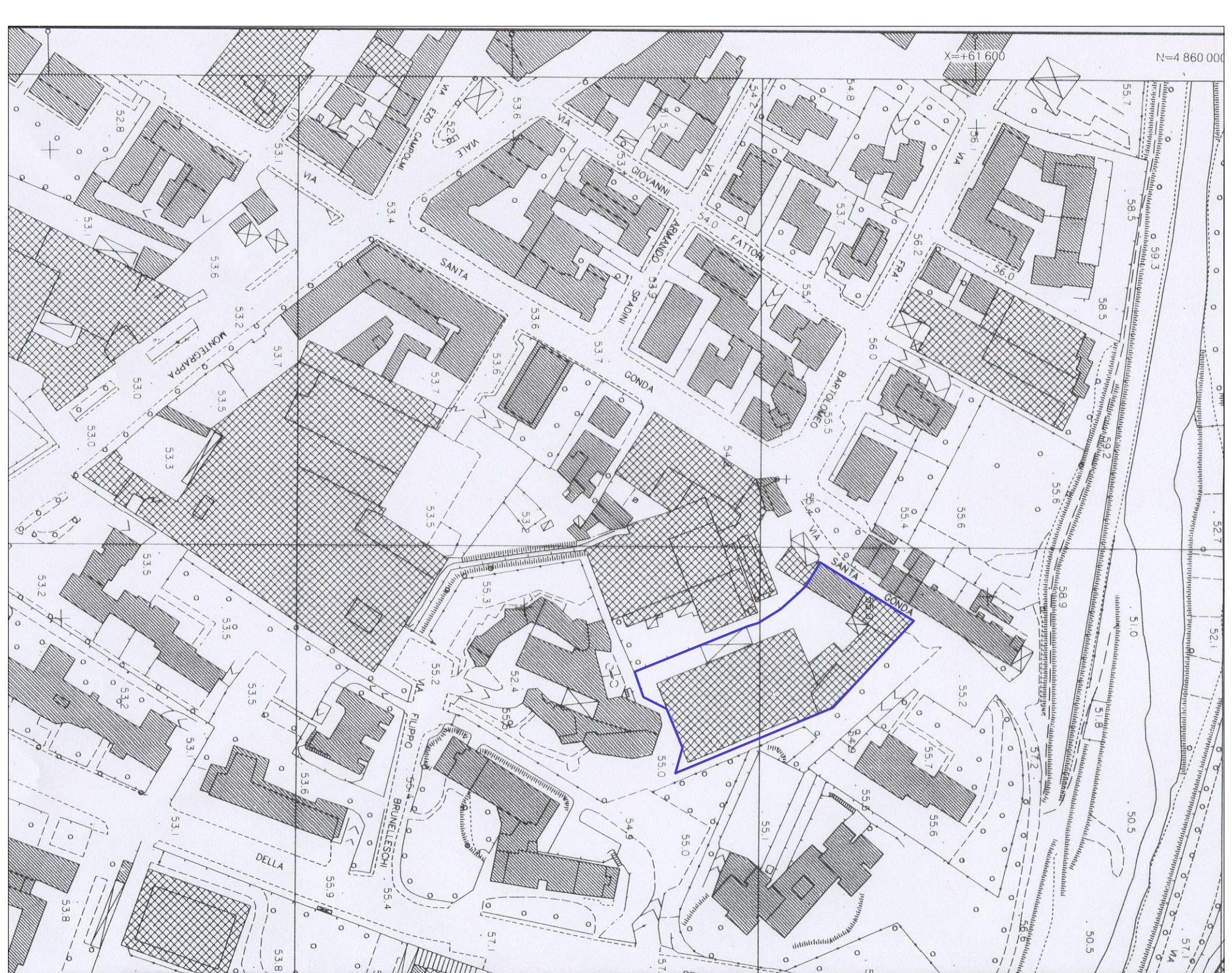
tavola

planimetria di progetto
su Irtef, R.U. e Catasto

1:2000
1:1000

3

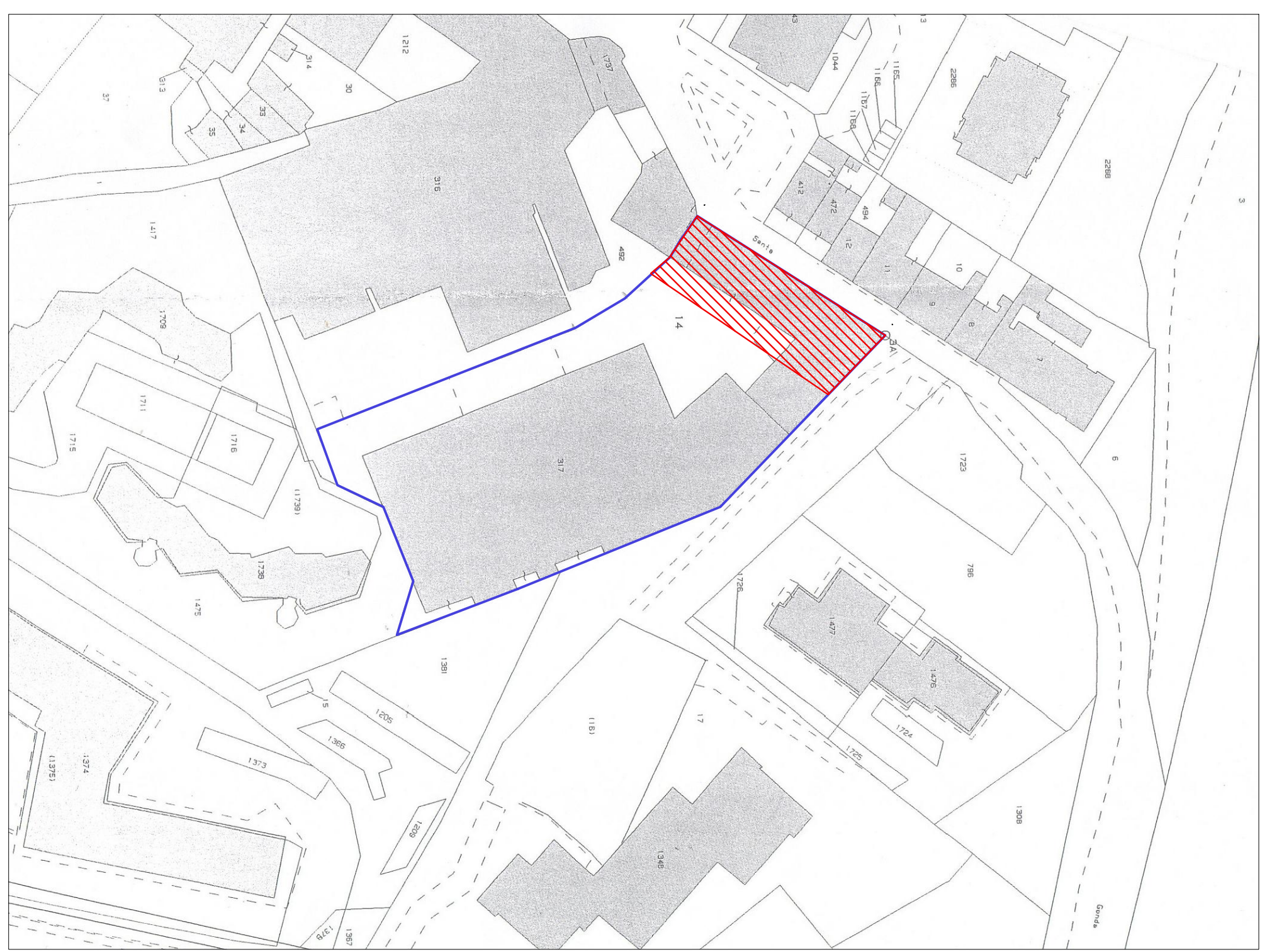
24/03/10






IRTEF scala 1:2000



REGOLAMENTO URBANISTICO scala 1:2000



CATASTO scala 1:1000

-  Limite area di proprietà
-  Edifica di progetto
-  Area da cedere
porzione della particella 14 del foglio G4
mq.748,41