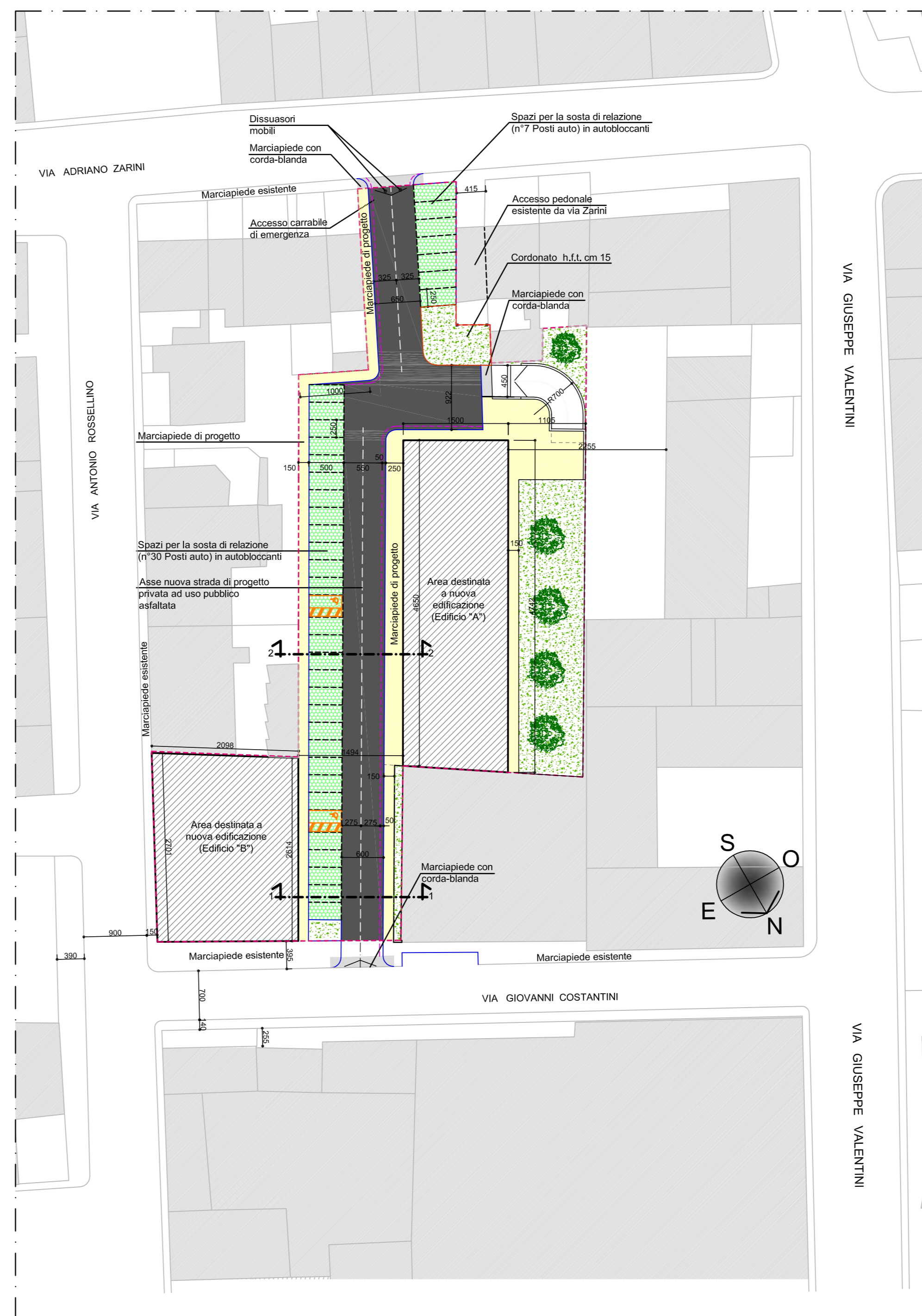
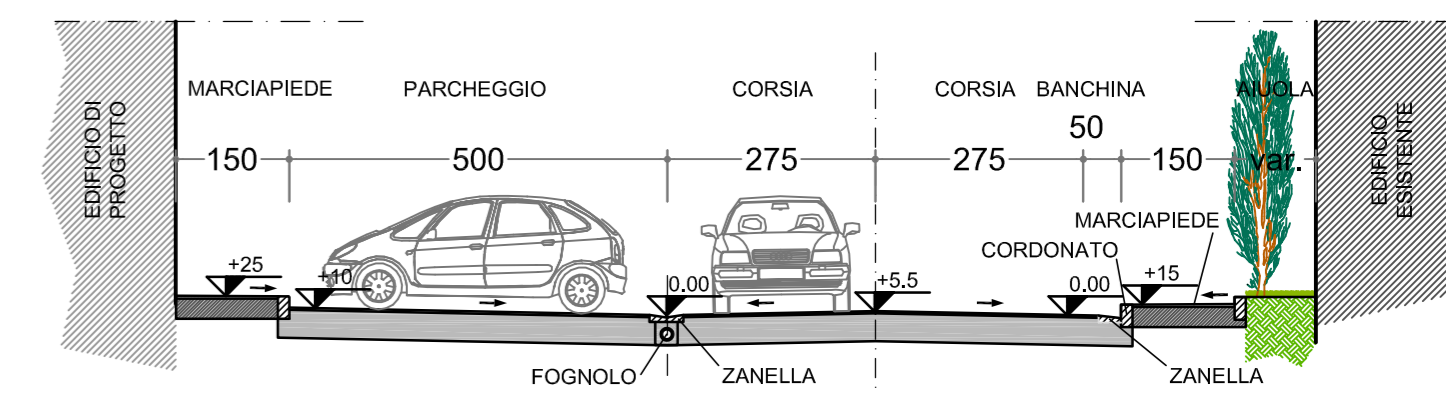


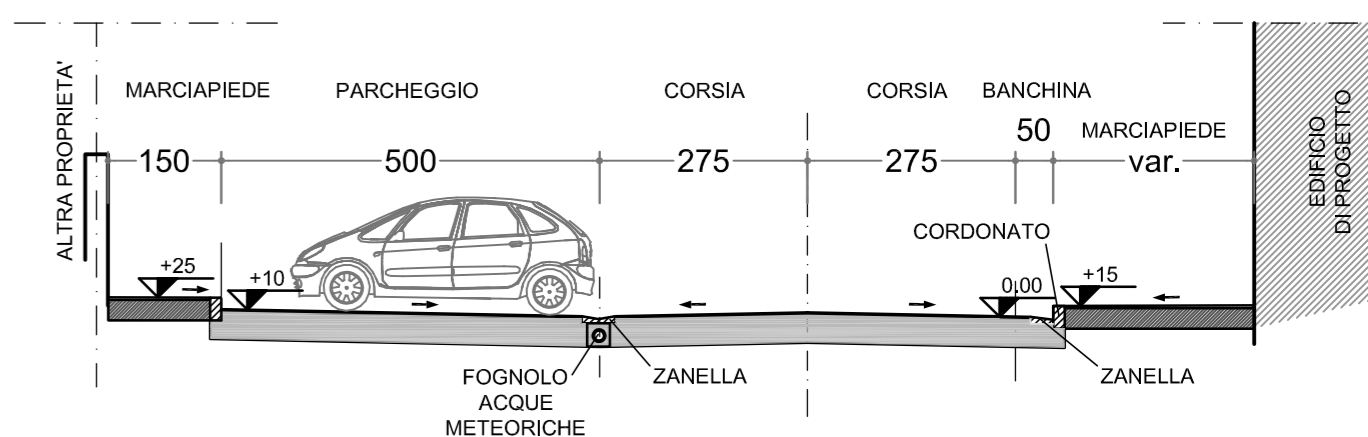
Tavole di progetto: Planimetria con individuazione aree, destinazioni e volumi  
1:500



Tavole di progetto: Planimetria spazi ad uso pubblico e delle strade  
1:500



Sezione 1-1 1:100



Sezione 2-2 1:100

**COMUNE DI PRATO**

**“ spazio copernico ”**

**PROPOSTA DI PIANO ATTUATIVO PER IL RECUPERO DI UN COMPLESSO EDILIZIO POSTO IN VIA COSTANTINI - VIA ROSSELLINO - VIA ZARINI**

PROPRIETA': COPERNICO COSTRUZIONI IMMOBILIARI S.r.l.

LEGALE RAPPRESENTANTE: Rag. SERGIO VEZZANI  
Corso Silvano Fedi, 24 - 51100 PISTOIA

**PRISMA** INGENGERIA PRISMA INGEGNERIA S.r.l. - Società di Ingegneria  
PRATO-Via del Romito, 15/4 tel.0574/38297-30304 fax.0574/29128  
BOLOGNA-Via Mercadante,4 tel.-fax 051/478504  
cod. fisc. - P. IVA: 01984900975 e-mail:prisma@prismaing.it

PROGETTISTA E D.LL.:  
Dott. Ing. Alessandro Bertini

03					
02					
01	Marzo 2009		A.Staffi	Arch. C. Santì	Ing. A. Bertini
Revisione	Data emissione o aggiornamento	Note	Redatto da :	Controllato da :	Approvato da :
Denominazione:				Elaborato:	
<b>STATO DI PROGETTO: PLANIMETRIA CON INDIVIDUAZIONE AREE, DESTINAZIONI E VOLUMI E SPAZI AD USO PUBBLICO CON SEZIONI ESPLICATIVE</b>				<b>12</b>	
				Scala:	1:500-100
				Codice Progetto:	3348
				Data :	Marzo 2009
				3348.dwg	

SPAZIO RISERVATO AL COMUNE: