

STUDIO TECNICO ASSOCIATO "S. & D."
 di Gemelli Santi Giovanni e Di Paolo Maurizio
 Via Cimoneo, 102 - 51100 - PRATO - Tel: 0574 500020/2026
 E-MAIL: info@stede.com.it

STUDIO TECNICO
 Arch. BERNARDI PAOLA
 Via G. Bagni, 274 - 50121 - VALDARNO PR. - Tel: 0574 500021/4
 E-MAIL: info@stede.com.it

PIANO ATTUATIVO PER AMPLIAMENTO DI IMMOBILE INDUSTRIALE POSTO IN PRATO VIA ERBOSANA NN.CC.61/A-63 ANGOLO VIA MAMELI NN.CC. 22 e 24 PER ESIGENZE DI ADEGUAMENTO FUNZIONALE E SVILUPPO AZIENDALE

RICHIEDENTE:

I TECNICI
 (ciascuno per le proprie competenze)

Geom. SANTIGIOVANNI Arch. BERNARDI PAOLA

Data: Dicembre 2008

- Estratto di RTEF
 - Stralcio Tav. "Usi del suolo e modalità d'intervento"
 - Stralcio Progetto norma e dello Schema direttore

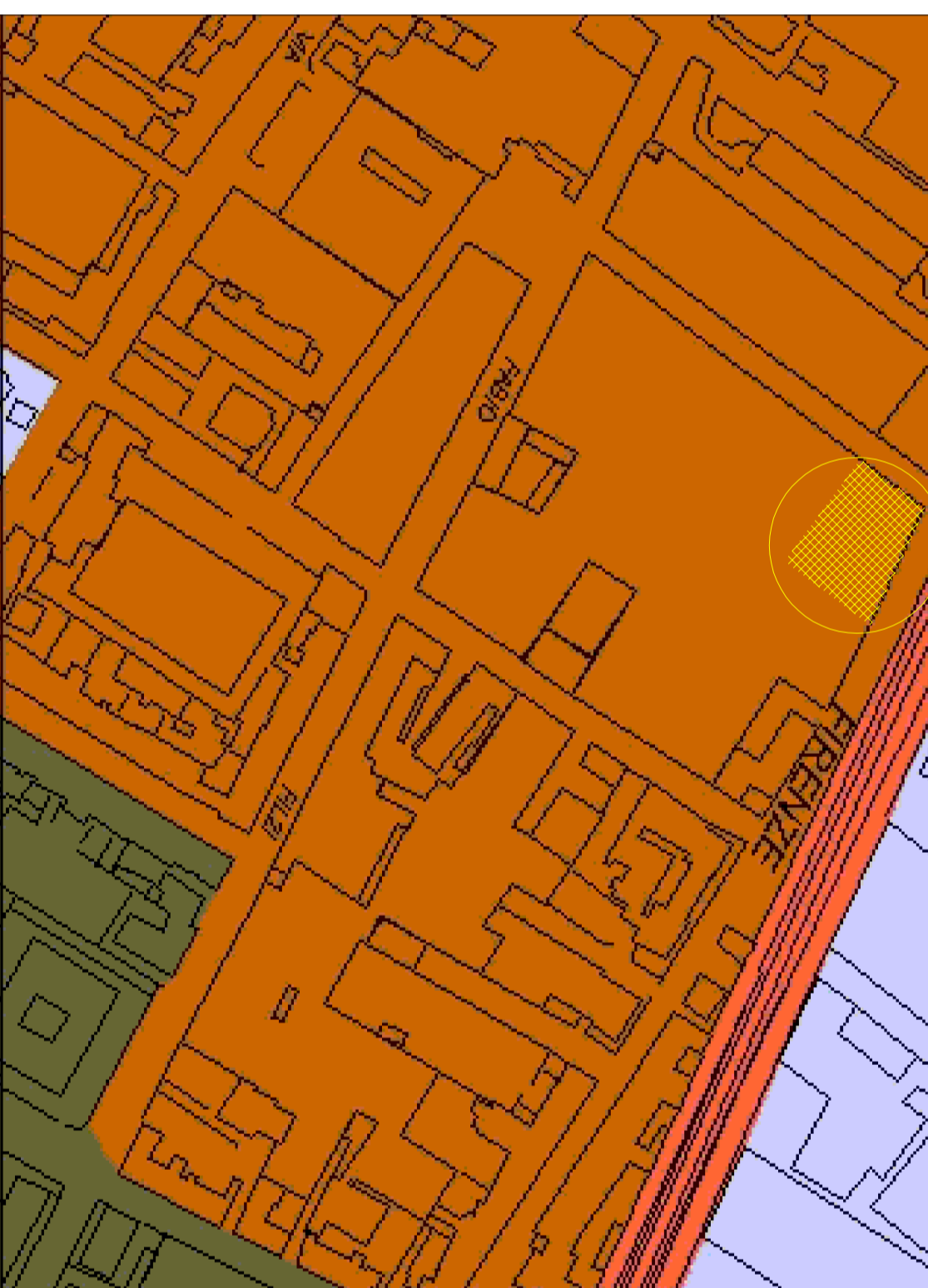
TAVOLA
 1

SCALA
 1:2000

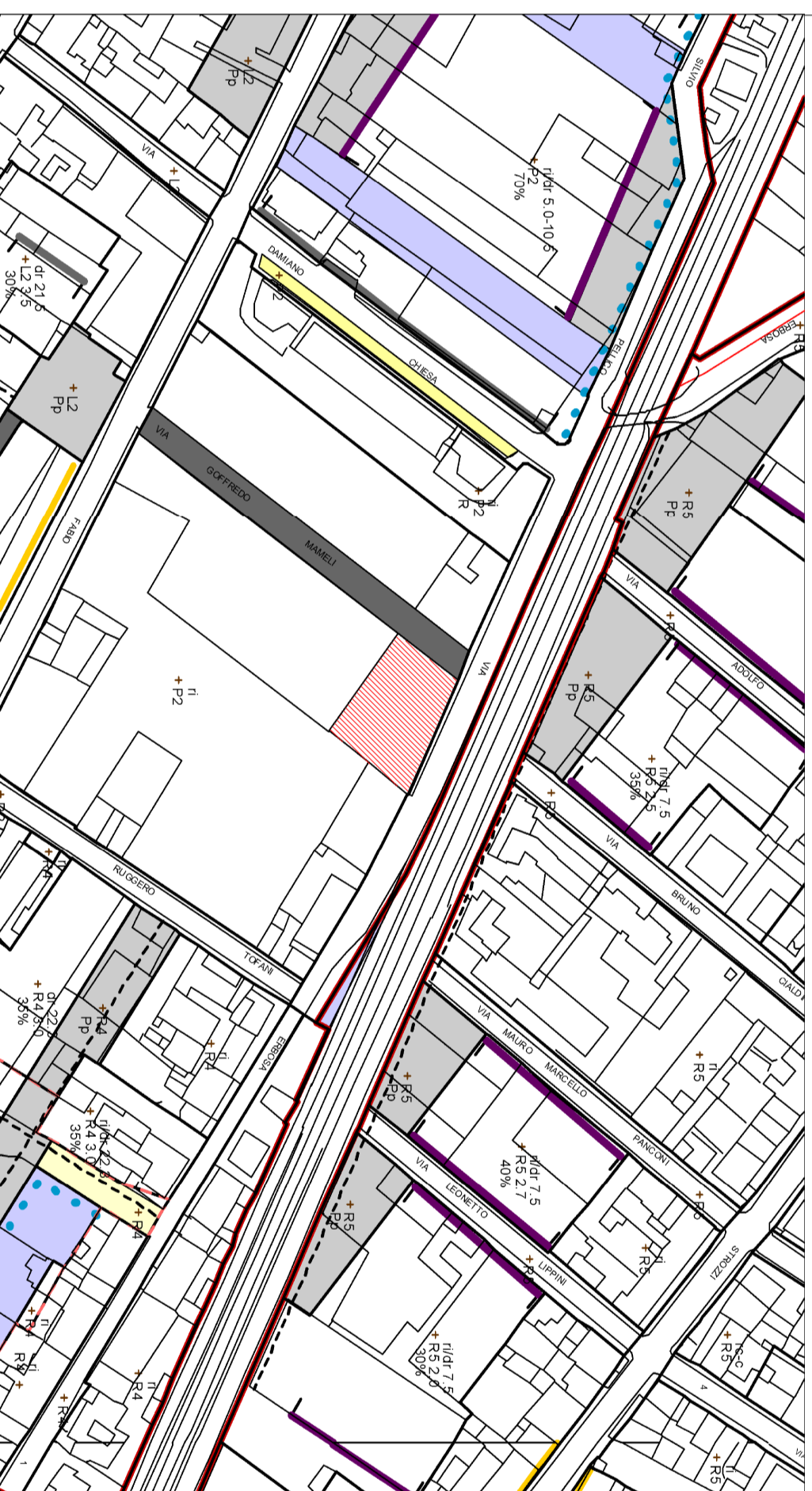
Estratto di RTEF — Scala 1:2000













































Stralcio Progetto norma e dello Schema direttore



Stralcio Tav. "Usi del suolo e modalità d'intervento" — Scala 1:2000



LEGENDA Schema Diretori e Progetti di Norma (S.D.P.N.)

	Schema direttore		SD7 - Altro a via Varenini
	Progetto norma		SD8 - viale della Repubblica e il Marconi 2
	SD1 - il parco dell'Unione		SD9 - Bientino
	SD2 - I parchi urbani lungo la Tangenziale		SD10 - Area delle Fosse
	PN 2.1 - Parco del Ciliani		SD11 - Area delle Fosse
	PN 2.2 - Parco di Chiesanuova		SD12 - Area delle Fosse
	PN 2.3 - Parco di S.Fraddo-Caldiana		SD13 - Area delle Fosse
	PN 2.4 - Parco di S.Franco-Vergano		SD14 - Area delle Fosse
	PN 2.5 - Parco di S.F. Sesto		SD15 - Area delle Fosse
	SD3 - via Fia, via Pioliese e il Marciotto		SD16 - Area delle Fosse
	SD4 - da Tavola al Fabbrore		SD17 - Area delle Fosse
	SD5 - Altro a via Bologna		SD18 - Area delle Fosse
	SD6 - Dentro e fuori le mura		SD19 - Area delle Fosse
	PN 6.1 - S. Felippo		SD20 - Area delle Fosse
	PN 6.2 - Ospedale		SD21 - Area delle Fosse
	PN 6.3 - Piazza Mercatale		SD22 - Area delle Fosse
	PN 6.4 - Campidori		SD23 - Area delle Fosse
			SD24 - Area delle Fosse
			SD25 - Area delle Fosse
			SD26 - Area delle Fosse
			SD27 - Area delle Fosse
