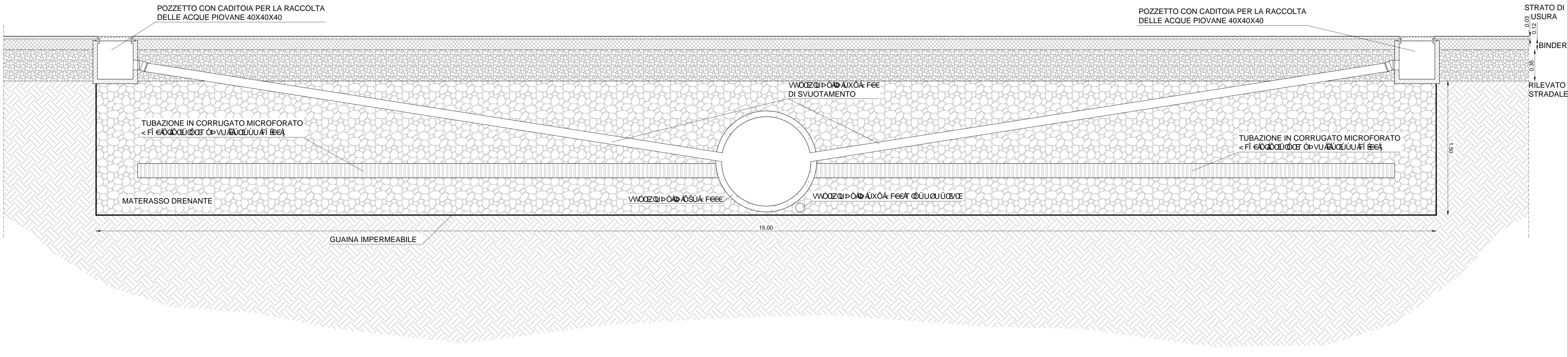
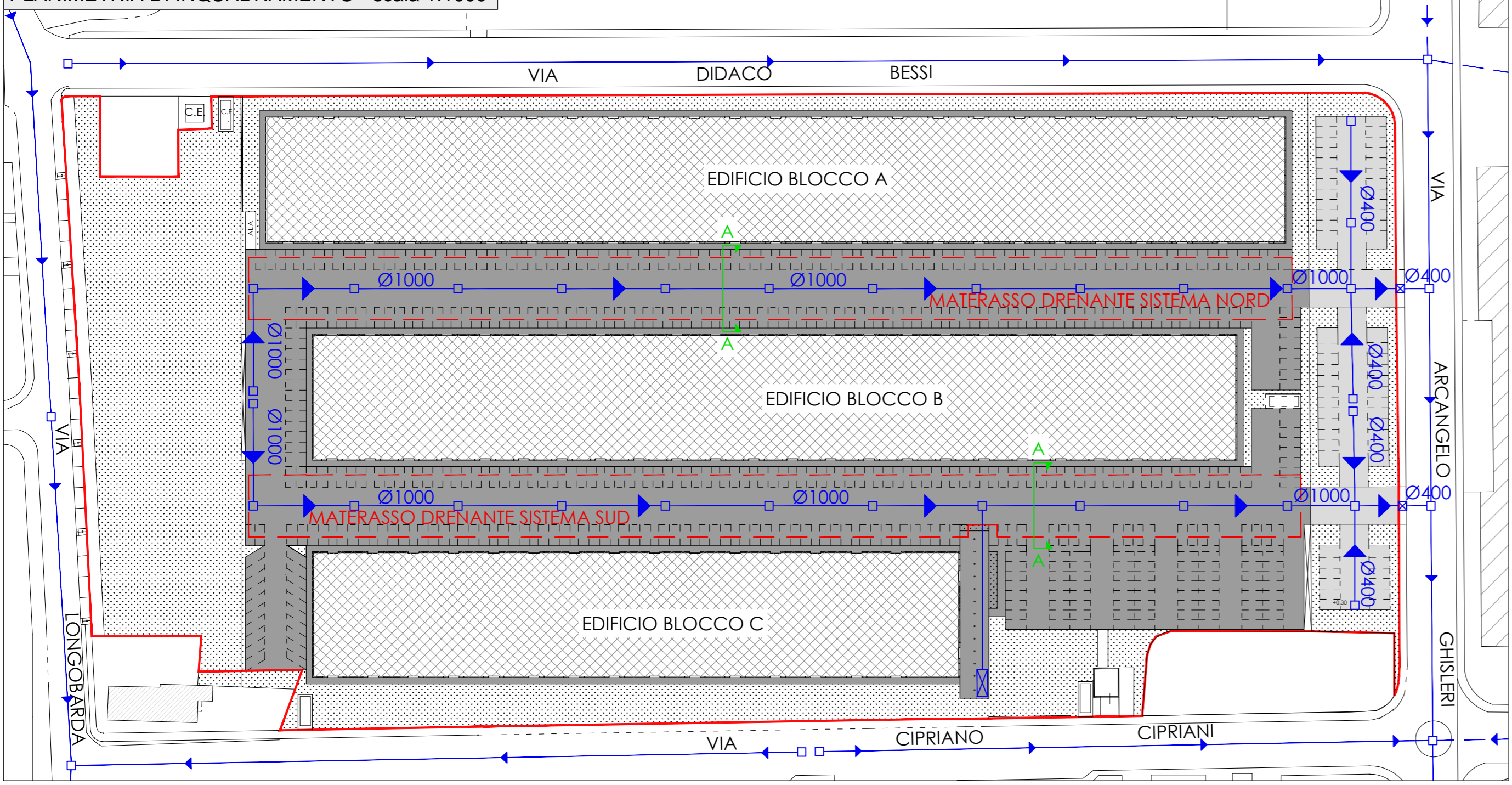


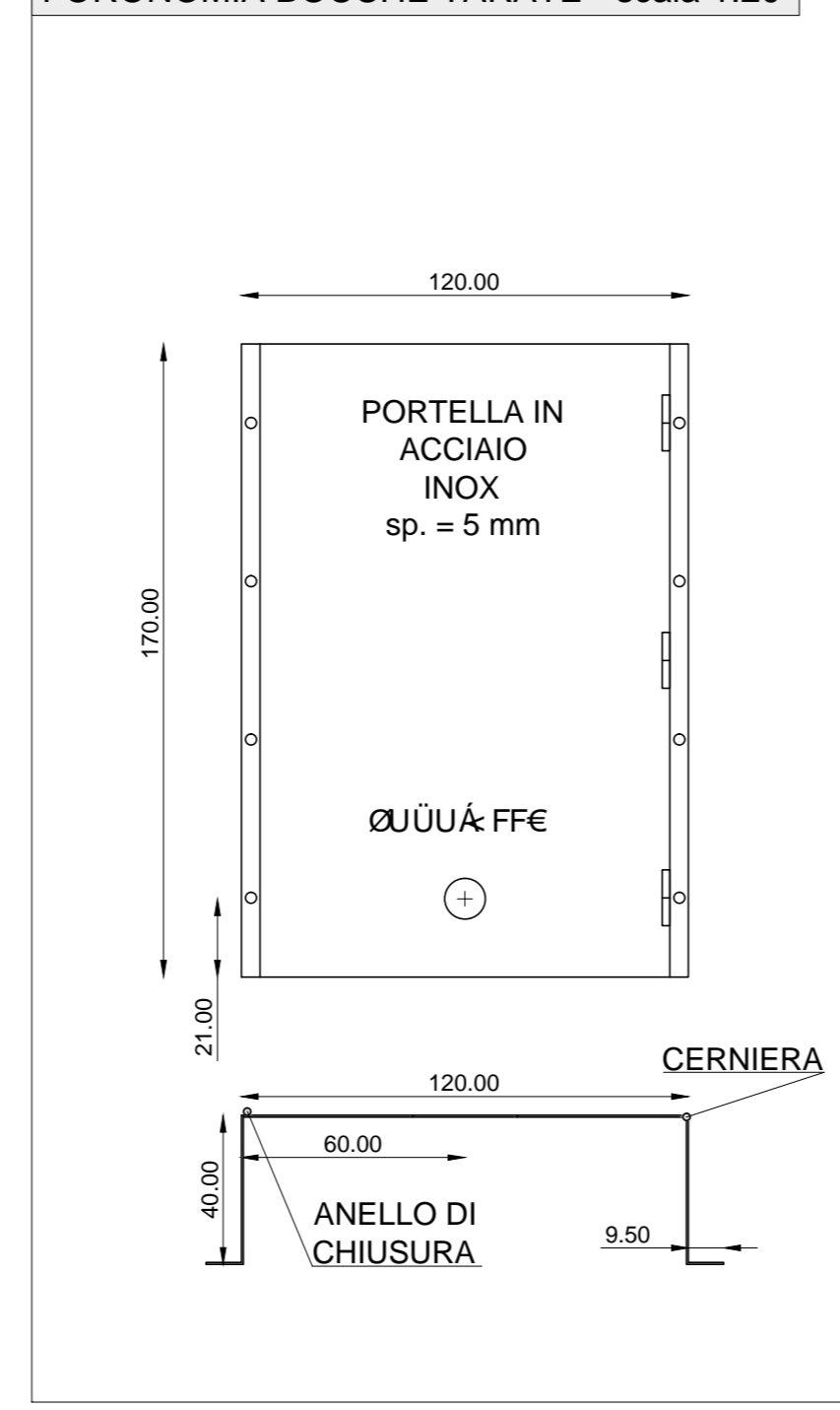
SEZIONE A-A CADITOIO E MATERASSO DRENANTE - scala 1:20



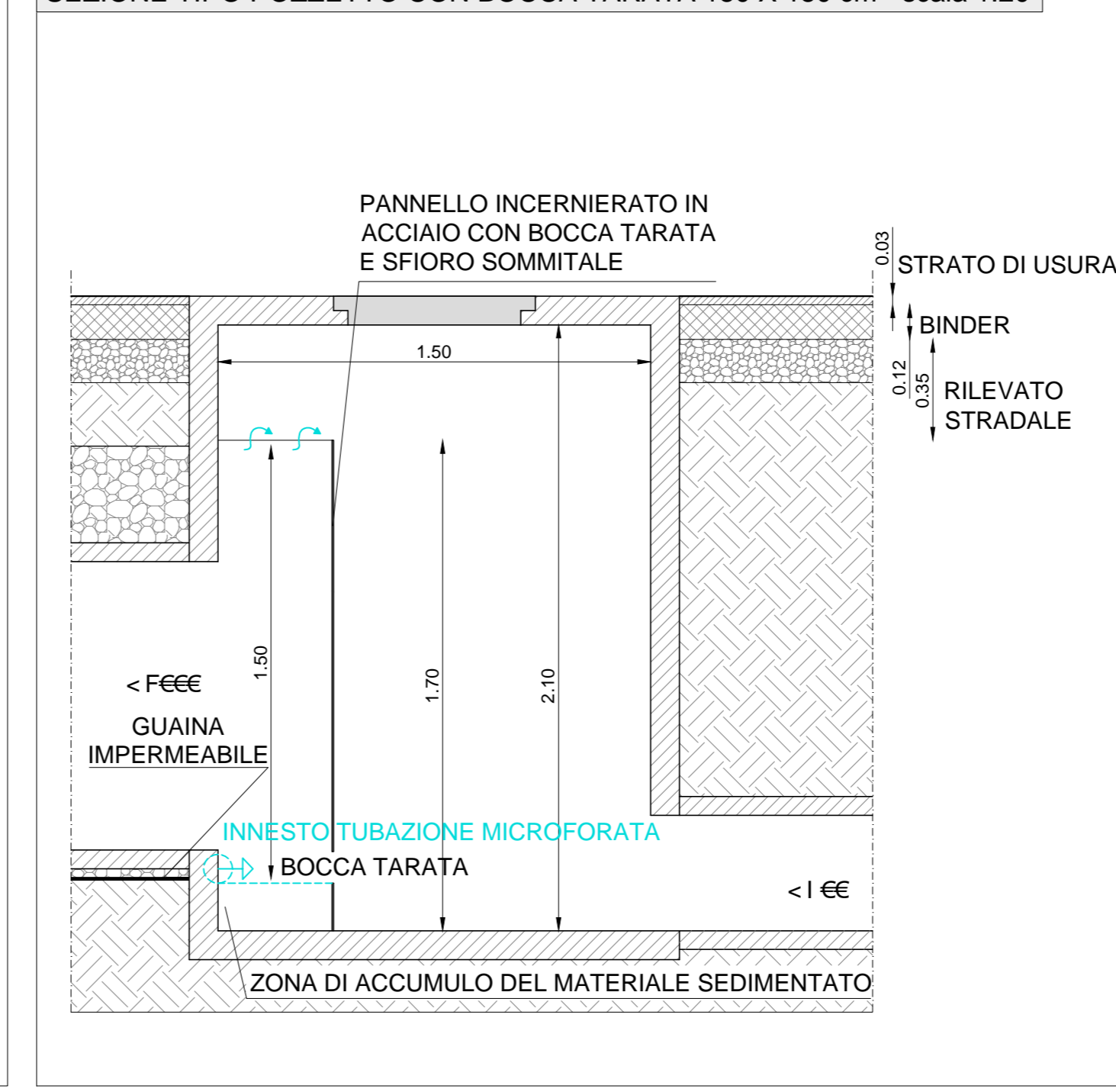
PLANIMETRIA DI INQUADRAMENTO - scala 1:1000



FORONOMIA BOCCHIE TARATE - scala 1:20



SEZIONE TIPO POZZETTO CON BOCCA TARATA 150 X 150 cm - scala 1:20



COMUNE DI PRATO  
 Provincia di PRATO  
**PIANO ATTUATIVO PER LA REALIZZAZIONE DI TRE IMMOBILI A DESTINAZIONE ARTIGIANALE-COMMERCIALE ALL'INGROSSO E IN PARTE COMMERCIALE PER BAR, RISTORANTE E NEGOZI, POSTI IN LOCALITA' IOLO FRA VIA GHISLERI, VIA BESSI, VIA CIPRIANI E VIA LONGOBARDA**

Tavola: **IDRA02**  
 Disegno: **Sezioni tipo opere di laminazione idraulica**  
 Scala: **1:20**  
 Data: **MARZO 2018**

Collaboratore: **ING. SIMONE BONISTALLI**  
 Progettista: **DOTT. ING. DAVID MALOSSI**

Committente: **Esse Bi Esse s.r.l.**  
 Via Ferrucci 203/c, 59100 Prato (PO)

data	collaboratore	oggetto della modifica
dic. 17	malossi	emissione
mar. 18	malossi	aree permeabili e vasca irrigazione

Questo disegno e' protetto dalle vigenti leggi di autore e pertanto non puo' essere riprodotto, in tutto od in parte, ne' essere ceduto a terzi senza la nostra autorizzazione scritta.