COMUNE DI PRATO

PIANO DI RECUPERO PER LA TRASFORMAZIONE DI UN'EX AREA INDUSTRIALE POSTA IN VIA PAOLO DELL'ABBACO A PRATO

ubicazione: Via Paolo Dell'Abbaco, 9-11 Prato (PO)

data: integrazione_ottobre 2017

TAV. EZ 01-01

inquadramento generale del piano
estratto piano strutturale - scala 1:2000
estratto regolamento urbanistico - scala 1:1000
estratto CTR - scala 1:2000

proprietà: Dinamica s.r.l. con sede a Prato, via dei Fossi 14/c – C.F. 02111440489
rappresentante legale: Sig. Bini Gabriele.

progettisti: arch. Alessandro Corradini con studio in via del Cassero, 16 - 59100 Prato **(mdu architetti)**
geom. Saverio Marseglia con studio in via dell'Alberaccio, 66/a - 59100 Prato

estratto CTR
scala 1:2000

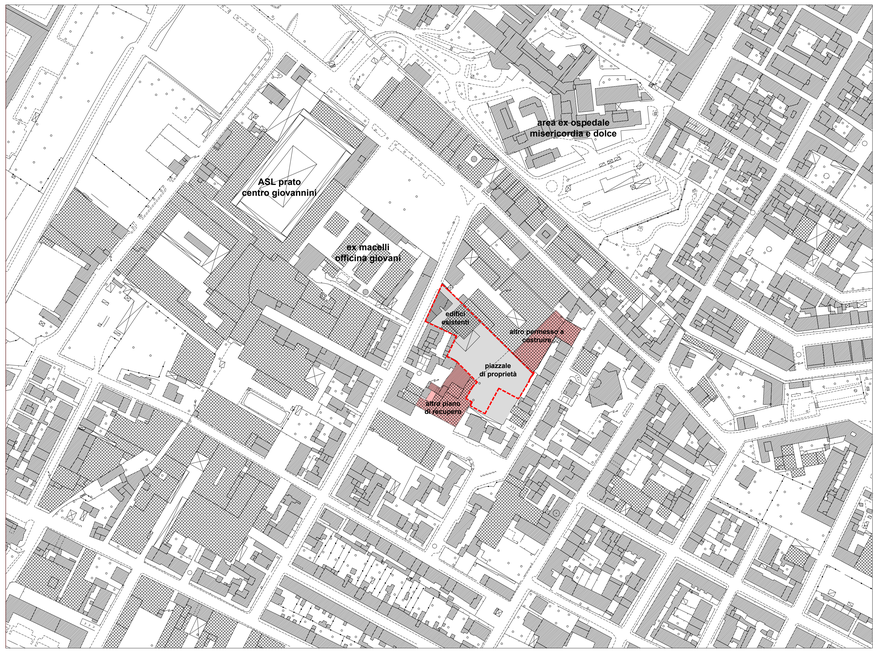

LEGENDA
- limite lotto di intervento
- area privata oggetto del presente piano di recupero
- area soggetta a altro piano di recupero in fase di approvazione

estratto CTR con inserimento del progetto
scala 1:2000

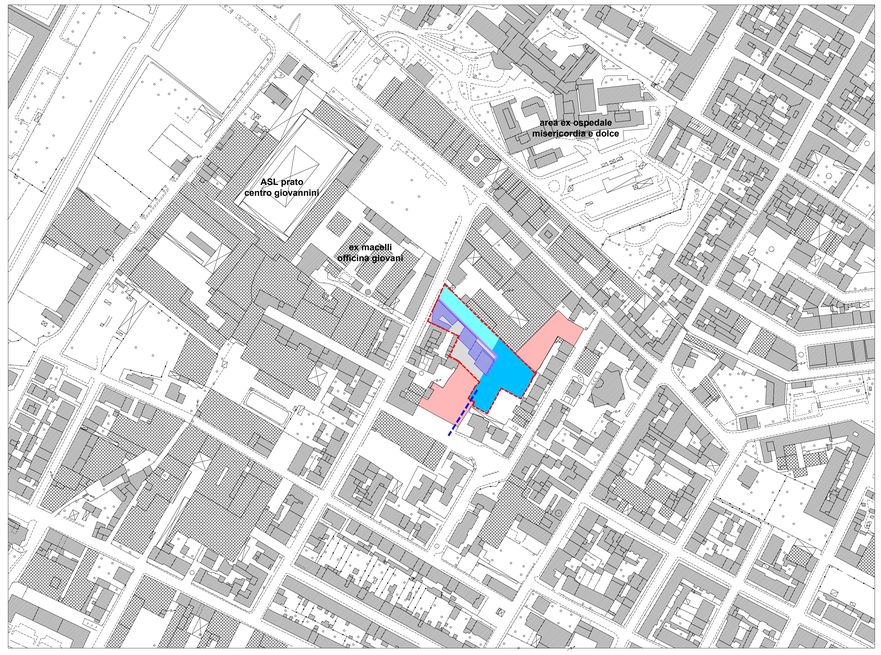

LEGENDA
- limite lotto di intervento
- passaggio pubblico previsto in altro piano di recupero
- area urbanizzazione primaria
- area privata in cessione al comune
- aree private di uso pubblico
- aree private
- edifici privati di progetto
- area soggetta a altro piano di recupero o permesso a costruire

estratto del piano strutturale
scala 1:2000

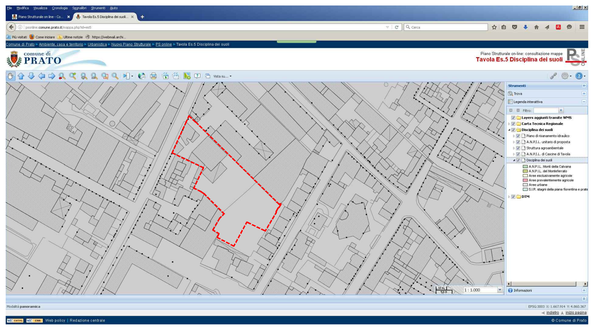

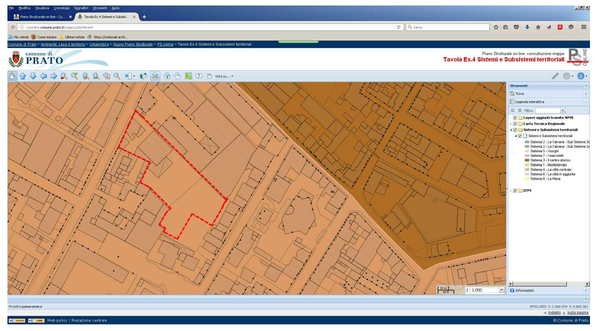

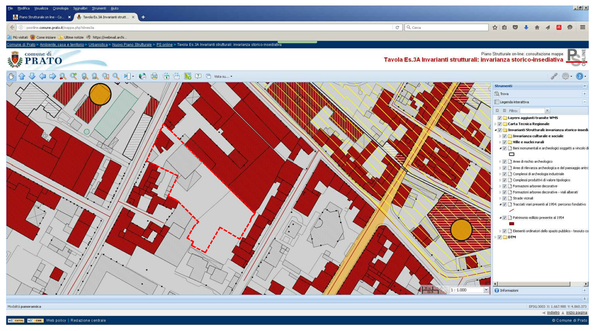

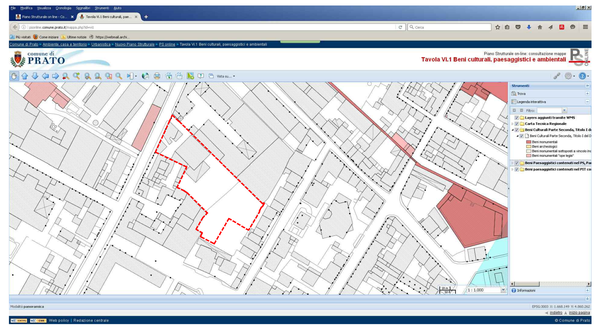

estratto RU
scala 1:1000

Regolamento Urbanistico del Comune di Prato

Usi del suolo e modalità di intervento

estratto RU con inserimento del progetto
scala 1:1000

Regolamento Urbanistico del Comune di Prato

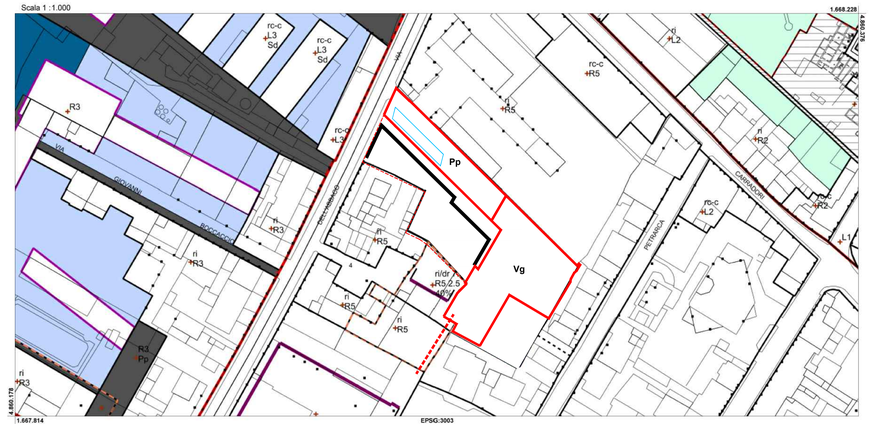

Usi del suolo e modalità di intervento

N