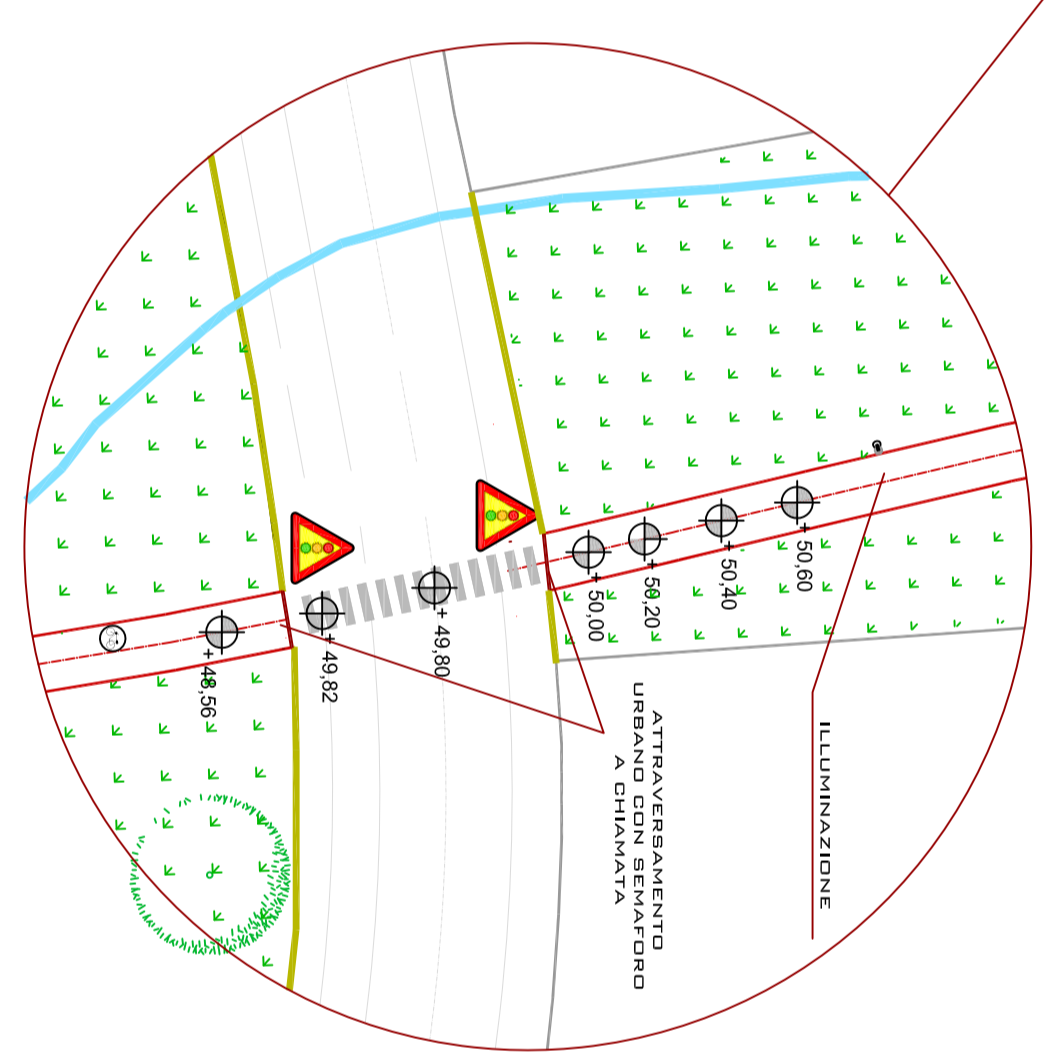
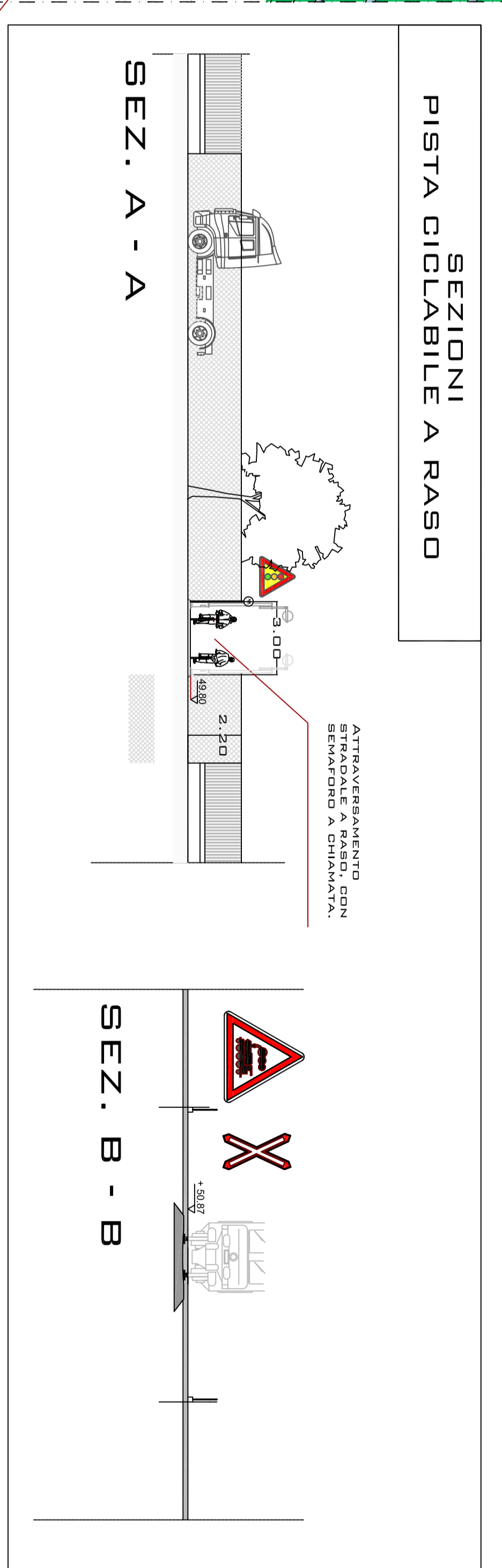
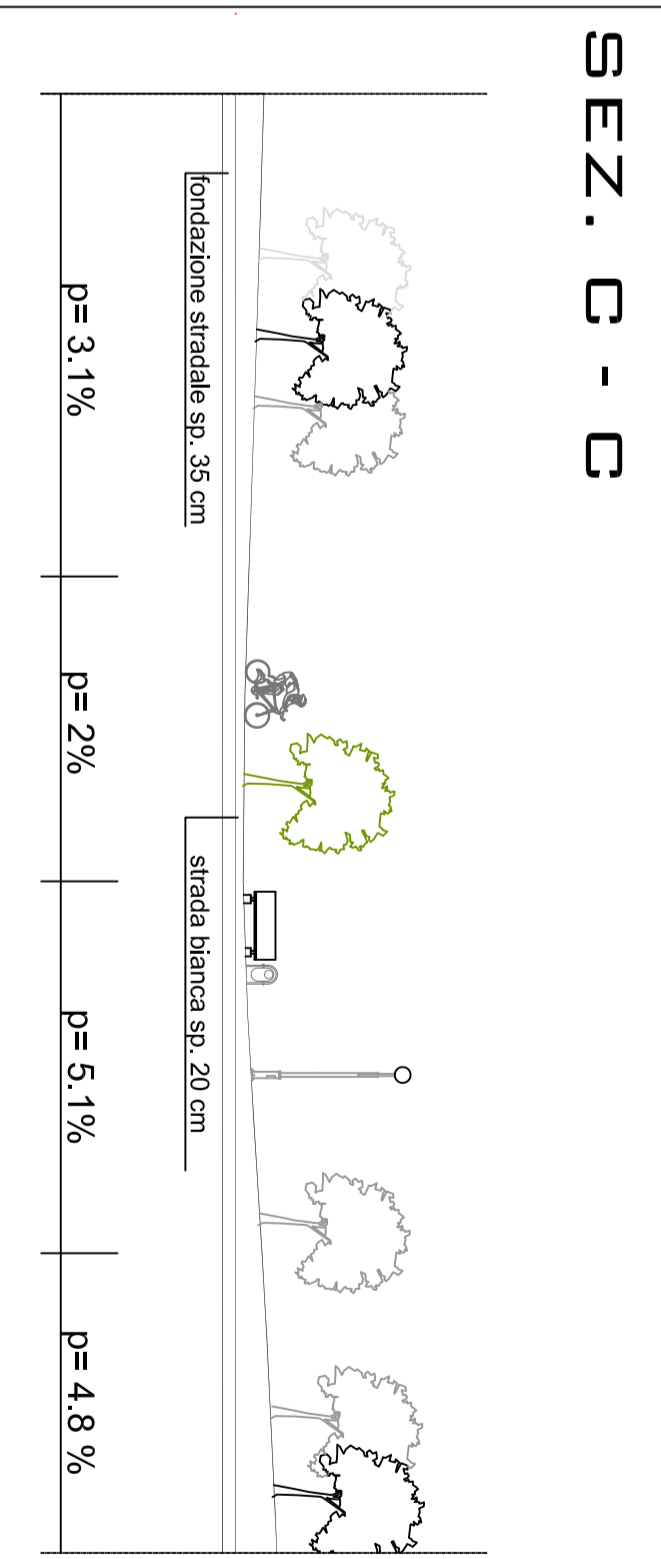



CON LA LINEA GIALLA SI INDICA LA LINEA DI SEPARAZIONE TRA LA STRADA E LA PISTA CICLABILE. LA LINEA VERDE INDICA LA LINEA DI SEPARAZIONE TRA LA STRADA E LA STRADA. LA LINEA ROSSA INDICA LA LINEA DI SEPARAZIONE TRA LA STRADA E LA STRADA. LA LINEA NERA INDICA LA LINEA DI SEPARAZIONE TRA LA STRADA E LA STRADA.



 COMUNE DI PRATO INTERPORTO DELLA TOSCANA CENTRALE		
PROPOSTA DI PIANO ATTUATIVO		
UBICAZIONE: COMUNE DI PRATO LOC. GONFIENTI	PROPONENTE: INTERPORTO DELLA TOSCANA CENTRALE S.P.A. VIA DEI BORGHETTI 4/1/A 59100 PRATO	TECNICO: ING. ANDREA LUCIONI
LUIGIANO PANNOCCHIA DIRETTORE		
TAV. 71	NUOVA PISTA CICLABILE INTERNA ALL'AREA INTERVENTO 3	SCALA 1:1.000
REV. FINALE - APRILE 2016		