

**CONTEGGI URBANISTICI**

**CALCOLO SUPERFICIE COPERTA**

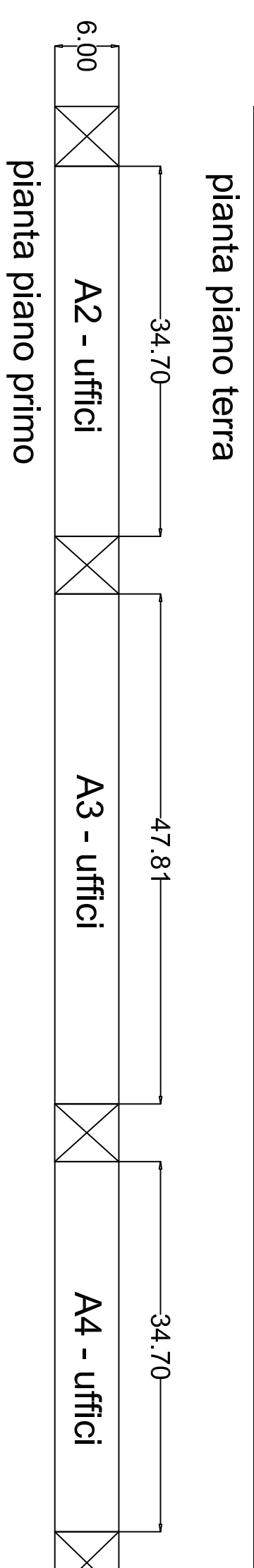

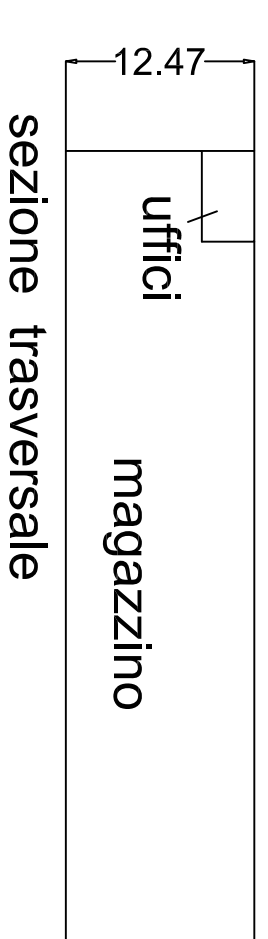
A1	140,00*54,00	mq. 7.560
<b>TOTALE</b>		<b>mq. 7.560</b>

**CALCOLO SULL.**


A1	140,00*54,00	mc. 7.560
A2	34,70*6,00	mc. 208
A3	47,81*6,00	mc. 287
A4	34,70*6,00	mc. 208
<b>TOTALE</b>		<b>mc. 8.263</b>

**CALCOLO VOLUME**

A1	140,00*54,00*12,47	mc. 94.273
<b>TOTALE</b>		<b>mc. 94.273</b>



**COMUNE DI PRATO**  
**INTERPORTO DELLA TOSCANA CENTRALE**



**PROPOSTA DI PIANO ATTUATIVO**

**UBICAZIONE:**  
COMUNE DI PRATO  
LOC. BONFENTI

**PRODOTTORE:**  
INTERPORTO DELLA TOSCANA CENTRALE S.P.A.  
VIA DI BONFENTI 4/1/4  
50100 PRATO  
LUCIANO PANNOCCHIA  
DIRETTORE

**TECNICO PROGETTISTA:**  
ING. ANDREA LUGIONI

**TAV.**  
**7B**

**"NUOVI MAGAZZINI"**  
**EDIFICIO 14N1**

**SCALA**  
**1:500**

REV. FINALE - APRILE 2016